

СТАВРОПОЛЬСКАЯ ГОРОДСКАЯ ДУМА

РЕШЕНИЕ

_____ 20__ г.

№ _____

О внесении изменений в решение Ставропольской городской Думы «Об утверждении корректировки генерального плана города Ставрополя на 2010 – 2030 годы»

В соответствии с Градостроительным кодексом Российской Федерации, Федеральным законом от 6 октября 2003 года № 131-ФЗ «Об общих принципах организации местного самоуправления в Российской Федерации», Уставом муниципального образования города Ставрополя Ставропольского края, Положением о порядке организации и проведения общественных обсуждений, публичных слушаний по вопросам градостроительной деятельности на территории муниципального образования города Ставрополя Ставропольского края, утвержденным решением Ставропольской городской Думы от 25 июля 2018 г. № 251, по итогам публичных слушаний, проведенных комиссией по землепользованию и застройке города Ставрополя, Ставропольская городская Дума

РЕШИЛА:

1. Внести в решение Ставропольской городской Думы от 03 сентября 2009 года № 98 «Об утверждении корректировки генерального плана города Ставрополя на 2010 – 2030 годы» (с изменениями, внесенными решениями Ставропольской городской Думы от 29 августа 2014 г. № 542, от 01 июня 2016 г. № 860, от 19 августа 2016 г. № 886, от 27 декабря 2016 г. № 50, от 30 сентября 2020 г. № 486, от 31 августа 2022 г. № 115, от 14 апреля 2023 г. № 174) изменения, изложив приложение «Корректировка генерального плана города Ставрополя на 2010–2030 годы» в следующей редакции:

«Приложение
к решению
Ставропольской городской Думы

от №

Корректировка
генерального плана города Ставрополя на 2010 – 2030 годы

№ п/п	Наименование текстовых и графических материалов	Количество страниц, масштаб	Примечание
1	2	3	4

1	2	3	4
Текстовые материалы			
1.	Том 1. Положение о территориальном планировании	64	Редакция 2009 г.
2.	Том 2. Положение о территориальном планировании*	69	Редакция 2024 г.
3.	Том 3. Материалы по обоснованию*	302	Редакция 2024 г.
Графические материалы			
1.	Карта функциональных зон*	1:10000	Редакция 2024 г.
2.	Карта границ населенных пунктов, входящих в состав городского округа*	1:10000	Редакция 2024 г.
3.	Карта транспортного каркаса*	1:5000	Редакция 2024 г.
4.	Карта планируемого размещения объектов местного значения*	1:10000	Редакция 2024 г.
5.	Карта планируемого размещения объектов местного значения городского округа, относящихся к объектам образования, дошкольные образовательные учреждения*	1:10000	Редакция 2024 г.
6.	Карта планируемого размещения объектов местного значения городского округа, относящихся к объектам образования, общеобразовательные организации*	1:10000	Редакция 2024 г.
7.	Карта планируемого размещения объектов местного значения городского округа, относящихся к области здравоохранения*	1:10000	Редакция 2024 г.
8.	Карта планируемого размещения объектов местного значения городского округа, относящихся к объектам физической культуры и массового спорта*	1:10000	Редакция 2024 г.
9.	Карта планируемого размещения объектов местного значения городского округа, относящихся к области водоснабжения *	1:10000	Редакция 2024 г.
10.	Карта планируемого размещения объектов местного значения городского округа, относящихся к области водоотведения*	1:10000	Редакция 2024 г.
11.	Карта планируемого размещения объектов местного значения городского округа, относящихся к области газоснабжения*	1:10000	Редакция 2024 г.
12.	Карта планируемого размещения объектов местного значения городского округа, относящихся к области теплоснабжения*	1:5000	Редакция 2024 г.
13.	Карта планируемого размещения объектов местного значения городского округа, относящихся к области	1:10000	Редакция 2024 г.

1	2	3	4
	электроснабжения*		
14.	Карта планируемого размещения объектов местного значения городского округа, относящихся к области связи*	1:10000	Редакция 2024 г.
15.	Карта планируемого размещения объектов местного значения городского округа, относящихся к области пожарной безопасности*	1:5000	Редакция 2024 г.
16.	Карта планировочного каркаса города Ставрополя (в материалах по обоснованию)	1:5000	Редакция 2024 г.
17.	Карта природного каркаса территории ООПТ (в материалах по обоснованию)	1:10000	Редакция 2024 г.
18.	Карта зон с особыми условиями использования территории (в материалах по обоснованию)	1:10000	Редакция 2024 г.
19.	Карта системы центров обслуживания (в материалах по обоснованию)	1:5000	Редакция 2024 г.
20.	Карта территорий объектов культурного наследия (в материалах по обоснованию)	1: 5000	Редакция 2024 г.
21.	Карта границ лесничеств, лесопарков (в материалах по обоснованию)	1:10000	Редакция 2024 г.
22.	Карта территорий, подверженных риску возникновения чрезвычайных ситуаций природного и техногенного характера (в материалах по обоснованию)	1:10000	Редакция 2024 г.
23.	Карта велосипедных дорожек города Ставрополя (в материалах по обоснованию)	1:5000	Редакция 2024 г.

примечание: текстовые материалы и карты, отмеченные знаком «*», прилагаются к настоящему решению.».

2. Настоящее решение вступает в силу на следующий день после дня его официального опубликования в газете «Ставрополь официальный. Приложение к газете «Вечерний Ставрополь».

Председатель Ставропольской
городской Думы

Г.С. Колягин

Глава города Ставрополя

И.И. Ульяновченко

Подписано «__» _____ 20__ г.

Приложение
к решению
Ставропольской городской Думы

от №

Том 2.

ПОЛОЖЕНИЕ о территориальном планировании

Изменения в корректировку генерального плана города Ставрополя на 2010–2030 годы, утвержденную решением Ставропольской городской Думы от 03 сентября 2009 года № 98 «Об утверждении корректировки генерального плана города Ставрополя на 2010–2030 годы» (далее – генеральный план), направлены на создание оптимальных условий устойчивого территориального и социально-экономического развития города Ставрополя до 2030 года.

Генеральный план является документом территориального планирования, определяющим стратегию градостроительного развития муниципального образования города Ставрополя Ставропольского края (далее – город Ставрополь). Генеральный план является основным градостроительным документом, определяющим в интересах населения и государства условия формирования среды жизнедеятельности, направления и границы развития населенных пунктов округа, зонирование территорий, развитие инженерной, транспортной и социальной инфраструктур, градостроительные требования к сохранению объектов историко-культурного наследия и особо охраняемых природных территорий, экологическому и санитарному благополучию.

Генеральный план подготовлен для осуществления территориального планирования в границах города Ставрополя, в том числе для установления функциональных зон, определения планируемого размещения объектов федерального, регионального и местного значения.

Генеральный план базируется на законодательных, нормативных, статистических, программных и прогнозных документах федерального, регионального и муниципального уровней. Изменения, вносимые в генеральный план, выполнены в соответствии с требованиями Градостроительного кодекса Российской Федерации, предъявляемыми для разработки современной градостроительной документации, и действующими нормативными правовыми актами федеральных органов исполнительной власти, субъекта Российской Федерации, муниципальных правовых актов.

Земельным кодексом Российской Федерации;

Водным кодексом Российской Федерации;

Федеральным законом от 14 марта 1995 года № 33-ФЗ «Об особо охраняемых природных территориях»;

Федеральным законом от 23 августа 1996 года № 127-ФЗ «О науке и государственной научно-технической политике»;

Федеральным законом от 10 января 2002 года № 7-ФЗ «Об охране окружающей среды»;

Федеральным законом от 25 июня 2002 года № 73-ФЗ «Об объектах культурного наследия (памятниках истории и культуры) народов Российской Федерации»;

Федеральным законом от 6 октября 2003 года № 131-ФЗ «Об общих принципах организации местного самоуправления в Российской Федерации»;

приказом Министерства регионального развития Российской Федерации от 26 мая 2011 г. № 244 «Об утверждении Методических рекомендаций по разработке проектов генеральных планов поселений и городских округов»;

ГОСТ 7.32-2017 Межгосударственный стандарт «Система стандартов по информации, библиотечному и издательскому делу. Отчет о научно-исследовательской работе. Структура и правила оформления»;

СП 42.13330.2016 Свод правил. Градостроительство. Планировка и застройка городских и сельских поселений. Актуализированная редакция СНиП 2.07.01-89*(далее – СП 42.13330.2016);

Законом Ставропольского края от 16 марта 2006 года № 14-кз «Об объектах культурного наследия (памятниках истории и культуры) народов Российской Федерации в Ставропольском крае»;

постановлением Правительства Ставропольского края от 11 сентября 2008 года № 143-п «О Порядке рассмотрения и подготовки заключений о согласовании (отказе в согласовании) проекта схемы территориального планирования двух и более субъектов Российской Федерации, проекта схемы территориального планирования субъекта Российской Федерации и проектов документов территориального планирования муниципальных образований Ставропольского края»;

приказом министерства строительства и архитектуры Ставропольского края от 10 октября 2022 г. № 532 «Об утверждении региональных нормативов градостроительного проектирования Ставропольского края в новой редакции» (далее – региональные нормативы градостроительного проектирования);

постановлением администрации города Ставрополя от 22.10.2021 № 2399 «Об утверждении нормативов градостроительного проектирования муниципального образования города Ставрополя Ставропольского края» (далее – местные нормативы);

иными техническими нормами, регламентами, нормативными правовыми актами.

При разработке генерального плана также использовались документы территориального планирования Российской Федерации, Ставропольского края, Стратегии социально-экономического развития города Ставрополя до 2035 года, бюджетного прогноза муниципального образования города Ставрополя Ставропольского края на период до 2028 года, муниципальных программ, инвестиционных программ субъектов естественных монополий,

организаций коммунального комплекса, муниципальных правовых актов города Ставрополя, иных главных распорядителей средств соответствующих бюджетов, предусматривающих создание объектов местного значения, а также сведения, содержащиеся в информационной системе территориального планирования.

В соответствии с генеральным планом на территории города Ставрополя осуществляется градостроительная деятельность, деятельность по развитию территории города Ставрополя, территориальное планирование, в том числе для установления функциональных зон, определения планируемого размещения объектов различного значения, градостроительное зонирование территории города Ставрополя в целях определения территориальных зон и установления градостроительных регламентов.

В соответствии с генеральным планом органы государственной власти и органы местного самоуправления осуществляют деятельность по упорядочению градостроительных отношений посредством принятия законодательных и иных нормативных правовых актов.

I. Цели и задачи генерального плана

Основной целью данного генерального плана является определение местоположения границ населенных пунктов города Ставрополя, приведение в соответствие с кадастровым делением границ функциональных зон, уточнение границ функциональных зон в соответствии с документами территориального планирования с целью последующего внесения в информационную систему обеспечения градостроительной деятельности города Ставрополя (UrbaniCS), определение потребности в основных объектах социальной инфраструктуры в соответствии с региональными нормативами градостроительного проектирования.

Задачи генерального плана:

определение местоположения границ населенных пунктов, входящих в состав города Ставрополя;

приведение в соответствие с кадастровым делением территории границ функциональных зон города Ставрополя;

уточнение границ функциональных зон в соответствии с документами территориального планирования;

учет размещения объектов культурного наследия (памятников истории и культуры) в границах проектируемой территории планировочных районов 4 города Ставрополя;

учет размещения границ особо охраняемых природных территорий регионального значения – государственных природных заказников и памятников природы;

учет земельных участков, поставленных на государственный кадастровый учет;

учет рекомендаций комиссии по землепользованию и застройке города Ставрополя (далее – комиссия) в части рассмотренных комиссией предложений по установлению функциональных зон на отдельных земельных участках в соответствии с заключениями комиссии;

учет сведений о видах, назначении и наименованиях, планируемых для размещения в пределах территории города Ставрополя объектов федерального значения, объектов регионального значения, объектов местного значения, их основных характеристик, местоположения, характеристик зон с особыми условиями использования территорий в случае, если установление таких зон требуется в связи с размещением данных объектов;

учет объектов местного значения, предполагаемых к созданию на территории города Ставрополя.

Настоящим генеральным планом вносятся изменения в:

карту границ населенных пунктов, входящих в состав города Ставрополя, в части изменения границ в соответствии с кадастровым делением, а также в соответствии с планируемым развитием городского округа города Ставрополя;

карту функциональных зон города Ставрополя в части приведения в соответствие с кадастровым делением границ функциональных зон планировочных районов города Ставрополя, уточнения границ функциональных зон в соответствии с документами территориального планирования, определения потребностей в основных объектах социальной инфраструктуры в соответствии с региональными нормативами градостроительного проектирования.

В части территории перспективного градостроительного освоения многоэтажной жилой застройки (9 этажей и более) определение проектной численности населения города Ставрополя произведено исходя из норматива 300 человек на гектар и средней жилищной обеспеченности 30 квадратных метров на одного человека. Предварительный расчет потребности в объектах социального назначения, определение потребности в мощностях инженерной и транспортной инфраструктуры произведен на основании местных нормативов и СП 42.13330.2016.

II. Параметры функциональных зон, а также сведения о планируемых для размещения в них объектах федерального значения, объектах регионального значения, объектах местного значения, за исключением линейных объектов

Настоящим генеральным планом выполняется устранение технических ошибок, в том числе путем уточнения границ функциональных зон в соответствии с кадастровым делением территории города Ставрополя, а также осуществляется координирование границ функциональных зон, что не изменяет расчетных и технико-экономических показателей. Основные технико-экономические показатели генерального плана указаны в таблице 1.

1. Жилые зоны

Жилые зоны предназначены для размещения объектов капитального строительства жилого назначения, а также объектов социального и коммунально-бытового назначения, объектов здравоохранения, общего образования, стоянок автомобильного транспорта, гаражей и иных объектов, связанных с проживанием граждан. Общая площадь зон составляет 9123 гектара.

Жилые зоны включают в себя:

- зону застройки индивидуальными жилыми домами;
- зону застройки среднеэтажными жилыми домами (от 5 до 8 этажей, включая мансардный);
- зону жилую многоэтажную (9 этажей и более);
- зону садоводческих или огороднических некоммерческих товариществ граждан;
- зону исторической смешанной застройки.

Зона застройки индивидуальными жилыми домами

Зона предназначена для размещения застройки усадебного типа. Общая площадь зоны составляет 2515 гектаров. Этажность застройки – 1–3 этажа.

Зона застройки среднеэтажными жилыми домами (от 5 до 8 этажей, включая мансардный)

Зона предназначена для размещения среднеэтажной жилой застройки. Общая площадь зоны составляет 1227 гектаров. Этажность застройки – от 5 до 8 этажей, включая мансардный.

Объекты капитального строительства местного значения в области развития рекреации и отдыха, расположенные в данной зоне, указаны в таблице 4.

Зона жилая многоэтажная (9 этажей и более)

Зона предназначена для размещения многоэтажной (высотной) жилой застройки. Общая площадь зоны составляет 615 гектаров. Этажность застройки – 9 этажей и более.

Зона садоводческих или огороднических некоммерческих товариществ граждан

Зона предназначена для ведения садоводства, огородничества и отдыха в индивидуальном (семейном) порядке, для строительства сооружений, как сезонного, так и круглогодичного использования. Общая площадь зоны составляет 4634 гектара.

Зона исторической смешанной застройки

Зона исторической смешанной застройки включает в себя преимущественно территории жилой застройки в Центральном планировочном районе города Ставрополя. Общая площадь зоны составляет 132 гектара.

Объекты капитального строительства местного значения в области развития рекреации и отдыха, а также в области культуры и искусства, расположенные в данной зоне, указаны в таблице 4.

2. Общественно-деловые зоны

Общественно-деловые зоны предназначены для размещения объектов здравоохранения, культуры, торговли, общественного питания, социального и коммунально-бытового назначения, предпринимательской деятельности, объектов среднего профессионального и высшего образования, административных, научно-исследовательских учреждений, культовых зданий, стоянок автомобильного транспорта, объектов делового, финансового назначения, иных объектов, связанных с обеспечением жизнедеятельности граждан, допускает размещение многоэтажных домов в сочетании с общественными постройками. В перечень объектов капитального строительства, разрешенных для размещения в общественно-деловых зонах, включаются жилые дома, гостиницы, подземные или многоэтажные гаражи. Общая площадь зон составляет 609 гектаров.

Общественно-деловые зоны включают в себя:

- общественно-деловую зону;
- многофункциональную общественно-деловую зону;
- зону специализированной общественной застройки.

Общественно-деловая зона

Общественно-деловая зона включает в себя административные здания, учреждения, объекты административно-хозяйственного управления, допускает размещение многоэтажных домов в сочетании с общественными постройками. Общая площадь зоны составляет 243 гектара.

Объекты капитального строительства местного значения в области культуры и искусства, расположенные в данной зоне, указаны в таблице 4.

Многофункциональная общественно-деловая зона

Многофункциональная общественно-деловая зона включает в себя объекты культуры, досуга, торговли, учреждения, выполняющие коммунально-бытовые функции, допускает размещение многоэтажных домов в сочетании с общественными постройками. В данной зоне предусмотрено

размещение новых объектов обслуживания населения с подземными автостоянками, а также формирование общественных пешеходных направлений, благоустройство и озеленение с использованием малых архитектурных форм. Общая площадь зоны составляет 105 гектаров.

Объекты капитального строительства регионального значения в области развития промышленного комплекса, расположенные в данной зоне, указаны в таблице 3.

Зона специализированной общественной застройки

Зона специализированной общественной застройки включает в себя территории образовательных организаций города Ставрополя, территории существующих и восстанавливаемых объектов культового назначения, территории существующих и проектируемых объектов здравоохранения. Общая площадь зоны составляет 261 гектар.

Объекты капитального строительства федерального значения в области развития образования, расположенные в данной зоне, указаны в таблице 2.

Объекты капитального строительства регионального значения в области развития массового спорта и физической культуры, расположенные в данной зоне, указаны в таблице 3.

Объекты капитального строительства местного значения в области образования, развития рекреации и отдыха, массового спорта и физической культуры, культуры и искусства, здравоохранения, расположенные в данной зоне, указаны в таблице 4.

3. Инженерно-транспортные зоны

Инженерно-транспортные зоны предназначены для размещения объектов инженерной инфраструктуры, установления санитарно-защитных зон таких объектов, размещения автоматизированных телефонных станций, котельных, канализационных насосных станций, транспортных подстанций и других инженерно-технических объектов, объектов транспортного обслуживания, территорий автовокзалов, автостанций, железнодорожного вокзала, аэропорта.

Инженерно-транспортные зоны включают в себя:

- зону транспортной инфраструктуры;
- зону инженерной инфраструктуры;
- зону объектов улично-дорожной сети.

Зона транспортной инфраструктуры

Зона транспортной инфраструктуры предназначена для размещения объектов транспортного обслуживания, территорий автовокзалов, автостанций, железнодорожного вокзала, аэропорта. Общая площадь зоны

составляет 705 гектаров.

Объекты капитального строительства федерального значения в области развития транспорта, расположенные в данной зоне, указаны в таблице 2.

Объекты капитального строительства регионального значения в области развития транспорта, расположенные в данной зоне, указаны в таблице 3.

Объекты капитального строительства местного значения в области развития транспорта, расположенные в данной зоне, указаны в таблице 4.

Зона инженерной инфраструктуры

Зона инженерной инфраструктуры предназначена для размещения объектов инженерной инфраструктуры, а также для установления санитарно-защитных зон таких объектов в соответствии с требованиями технических регламентов и включает территории размещения сооружений инженерной инфраструктуры с санитарно-защитными зонами, устанавливаемыми до границ территорий жилых, общественно-деловых и рекреационных зон.

В зоне инженерной инфраструктуры размещаются автоматизированные телефонные станции, котельные, канализационные насосные станции, транспортные подстанции, тепловые пункты, газораспределительные пункты и другие инженерно-технические объекты, расположение которых требует отдельного земельного участка с установлением санитарно-защитных и иных охранных зон. Общая площадь зоны составляет 79 гектаров.

Объекты капитального строительства регионального значения в области развития и размещения инженерной инфраструктуры, расположенные в данной зоне, указаны в таблице 3.

Объекты капитального строительства местного значения в области развития и размещения инженерной инфраструктуры, расположенные в данной зоне, указаны в таблице 4.

Зона объектов улично-дорожной сети

Зона объектов улично-дорожной сети предназначена для размещения объектов улично-дорожной сети:

автомобильных дорог, пешеходных тротуаров, пешеходных переходов, бульваров, площадей, проездов, велодорожек и объектов велотранспортной и инженерной инфраструктуры;

придорожных стоянок (парковок) транспортных средств в границах городских улиц и дорог, некапитальных сооружений, предназначенных для охраны транспортных средств.

Общая площадь зоны составляет 1544 гектара.

Объекты капитального строительства местного значения в области развития рекреации и отдыха, расположенные в данной зоне, указаны в таблице 4.

4. Рекреационные зоны

Рекреационные зоны предназначены для обустройства мест занятия спортом, физической культурой, пешими или верховыми прогулками, отдыха и туризма, наблюдения за природой, пикников, охоты, рыбалки и иной деятельности, создания и ухода за городскими лесами, скверами, прудами, озерами, водохранилищами, пляжами. Общая площадь зон составляет 5819 гектаров, в том числе площадь городских лесов составляет 3932 гектара.

Рекреационные зоны включают в себя:

зону озелененных территорий общего пользования (лесопарки, парки, сады, скверы, бульвары, городские леса);

зону озелененных территорий специального назначения;

иные рекреационные зоны.

Зона озелененных территорий общего пользования

(лесопарки, парки, сады, скверы, бульвары, городские леса)

Зона озелененных территорий (лесопарки, парки, сады, скверы, бульвары, городские леса) общего пользования включает в себя территории, занятые парками, лесопарками, садами, скверами, бульварами, городскими лесами, используемые и предназначенные для отдыха, туризма, занятий физической культурой и спортом и обеспеченные необходимой инженерной и транспортной инфраструктурой. Общая площадь зоны составляет 5484 гектара.

Объекты капитального строительства регионального значения в области развития особо охраняемых природных территорий, расположенные в данной зоне, указаны в таблице 3.

Объекты капитального строительства регионального значения в области развития рекреации и отдыха, расположенные в данной зоне, указаны в таблице 4.

Зона озелененных территорий специального назначения

Зона озелененных территорий специального назначения представляет собой озеленение санитарных разрывов от железной дороги, промышленных предприятий, магистрального газопровода, линий электропередачи. Общая площадь зоны составляет 32 гектара.

Иные рекреационные зоны

Иные рекреационные зоны включают в себя природные территории естественного происхождения, размещение коллекций древесных, кустарниковых и травянистых растений для научно-исследовательских и просветительных целей – Ботанический сад. Зоны выделены с целью

сохранения уникального ландшафта, сохранения и изучения объектов культурного наследия народов Российской Федерации (памятников истории и культуры), в том числе археологических парков, объектов археологического наследия, достопримечательных мест, мест бытования исторических промыслов, производств исторических поселений, недействующих военных и гражданских захоронений, объектов культурного наследия. Общая площадь зоны составляет 303 гектара.

5. Производственные зоны

Производственные зоны выделены с целью развития существующих территорий, предназначенных для формирования комплексов производственных, коммунальных предприятий, размещения объектов делового назначения, ограниченного числа объектов производственных и промышленных предприятий, развития инженерной и транспортной инфраструктуры. Общая площадь зон составляет 1778 гектаров.

Производственные зоны включают в себя:

- производственную зону;
- коммунально-складскую зону.

Производственная зона

Производственная зона предназначена для размещения предприятий I - III классов опасности и выделяется в целях развития существующих территорий коммунальных предприятий, объектов делового назначения, ограниченного числа объектов обслуживания производственных и промышленных предприятий, развития инженерной и транспортной инфраструктуры. Общая площадь зоны составляет 809 гектаров.

Объекты капитального строительства регионального значения в области развития промышленного комплекса, расположенные в данной зоне, указаны в таблице 3.

Объекты капитального строительства регионального значения в области развития агропромышленного комплекса, расположенные в данной зоне, указаны в таблице 4.

Коммунально-складская зона

Коммунально-складская зона предназначена для размещения производственных предприятий IV - V классов опасности и выделяется в целях развития существующих территорий коммунальных предприятий, объектов делового назначения, ограниченного числа объектов обслуживания производственных и промышленных предприятий, развития инженерной и транспортной инфраструктуры. Общая площадь зоны составляет 969 гектаров.

6. Зона специального назначения

Зоны специального назначения выделены с целью размещения кладбищ, крематориев и мест захоронения, культовых сооружений, осуществления деятельности по производству продукции ритуально-обрядового назначения, а также размещения очистных сооружений, в отношении которых устанавливается особый режим использования территории. Общая площадь зон составляет 278 гектаров.

Зоны специального назначения включают в себя:

зону кладбищ;

зону специального назначения.

Зона кладбищ

Зона кладбищ предназначена для размещения кладбищ, мемориальных парков, аллей и скверов. Общая площадь зоны составляет 206 гектаров. Размещение новых объектов захоронения настоящим генеральным планом не предусмотрено.

Зона специального назначения

Зона специального назначения предназначена для размещения очистных сооружений. Общая площадь зоны составляет 72 гектара.

Объекты капитального строительства местного значения в области развития и размещения инженерной инфраструктуры, расположенные в данной зоне, указаны в таблице 4.

7. Зона сельскохозяйственного использования

Зона сельскохозяйственного использования выделена в отношении земель, непосредственно используемых для ведения сельского хозяйства и занятых объектами сельскохозяйственного назначения. Земли этой зоны являются резервом для расширения территориального развития города Ставрополя и используются для сельского хозяйства до момента их изъятия под застройку или иных нужд развития города. Общая площадь зоны составляет 933 гектара.

8. Зона режимных территорий

Зона режимных территорий предназначена для размещения объектов обороны и безопасности, в отношении которых устанавливается особый режим использования территории. Градостроительное освоение данной территории не предполагается. Общая площадь зоны составляет

167 гектаров.

9. Зона акваторий

Зона акваторий предназначена для размещения водных объектов. Использование территорий зоны акваторий осуществляется в соответствии с Водным кодексом Российской Федерации. Градостроительное освоение данной территории не предполагается. Общая площадь зоны 4386 гектаров.

**ОСНОВНЫЕ
ТЕХНИКО-ЭКОНОМИЧЕСКИЕ ПОКАЗАТЕЛИ ГЕНЕРАЛЬНОГО ПЛАНА**

№ п/п	Показатель	Единицы измерения	Современное состояние 2023 год	Состояние на 2030 год
1	2	3	4	5
1.	Муниципальное образование городской округ город Ставрополь	га	28 150	28 463
1)	город Ставрополь	га	19 721	20 034
2)	хутор Грушевый	га	44	44
2.	Население:			
1)	численность постоянного населения	чел	550 147	635 790
2)	возрастная структура населения:			
а)	дети, в том числе:	чел	98 366	119 338
б)	дети 1-6 лет	чел	42 911	48 956
в)	школьники	чел	55 015	61 672
г)	взрослые	чел	451 780	516 452
3.	Объекты образования:			
1)	дошкольные образовательные организации	факт/расч. мест	25 160/26 930	33 220
2)	общеобразовательные организации	факт/расч. мест	47 250/63 030	76 510
3)	учреждения дополнительного образования	кол-во мест	5 600	5 600
4.	Объекты здравоохранения:			
1)	больницы	койко-мест	6 646	8 198
2)	поликлиники	посещения в смену	11 294	13 930
3)	скорая медицинская помощь	кол-во машин	-	54
5.	Объекты культурно-досугового типа:			
1)	библиотеки	ед. хранения	85 703	348 260
2)	музеи	ед	4	4
3)	театры	кол-во мест	2 396	5 893
4)	зоопарк	ед	1	1
5)	цирк	кол-во мест	1 750	1 750
6)	аквапарк	ед	1	1
6.	Объекты спорта:			
1)	спортивные сооружения всего, в том числе:	ед	855	864
а)	стадионы с трибунами	ед	3	5
б)	плоскостные спортивные сооружения	ед/кв.м	559/319 600	/740 997
в)	спортивные залы	ед/кв.м	244/51 200	/129 125
г)	плавательные бассейны	ед/кв.м	11/2 790	/45 006
7.	Жилые зоны:			
1)	зона застройки индивидуальными жилыми домами	га	2 455	2 455
2)	зона застройки среднеэтажными жилыми домами (от 5 до 8 этажей, включая мансардный)	га	1 227	1 227
3)	зона жилая многоэтажная (9 этажей и более)	га	620	6928
4)	зона садоводческих или огороднических некоммерческих товариществ граждан	га	4642	4642
5)	зона исторической смешанной застройки	га	132	132
8.	Общественно-деловые зоны:			
1)	общественно-деловая зона	га	240	240
2)	многофункциональная общественно-деловая зона	га	110	110
3)	зона специализированной общественной застройки	га	257	257
9.	Инженерно-транспортные зоны:			

1	2	3	4	5
1)	зона транспортной инфраструктуры	га	708	708
2)	зона инженерной инфраструктуры	га	81	81
3)	зона объектов улично-дорожной сети	га	865	865
10.	Рекреационные зоны:			
1)	зона озелененных территорий общего пользования (лесопарки, парки, сады, скверы, бульвары, городские леса)	га	5 4508	5 508
2)	зона озелененных территорий специального назначения	га	32	32
3)	иные рекреационные зоны	га	303	303
11.	Производственные зоны:			
1)	производственная зона	га	809	809
2)	коммунально-складская зона	га	976	976
12.	Зоны специального назначения:			
1)	зона кладбищ	га	206	206
2)	зона специального назначения	га	72	72
13.	Зона сельскохозяйственного использования	га	936	936
14.	Зона режимных территорий	га	167	167
15.	Зона акваторий	га	4 386	4 386
16.	Транспортная инфраструктура:			
1)	протяженность автомобильных дорог общего пользования местного значения, находящихся в собственности муниципального образования на конец года, из них в том числе:	км	463,6	512,47
а)	с твердым покрытием	км	402,4	512,47
б)	с усовершенствованным покрытием (цементобетонные, асфальтобетонные и типа асфальтобетона, из щебня и гравия, обработанных вяжущими материалами)	км	400,2	512,47
2)	общая протяженность освещенных частей улиц, проездов, набережных	км	450,5	512,47
3)	количество транспортных развязок в разных уровнях (исключая автомобильные дороги федерального и регионального значения)	ед	1	2
4)	количество транспортных развязок в одном уровне (исключая автомобильные дороги федерального и регионального значения)	ед	12	20
5)	нормативная потребность в парковочных местах	ед	71 153	87 762
17.	Инженерная инфраструктура:			
1)	водоснабжение:			
а)	водозаборные сооружения	тыс. куб. м/сутки	260	260
б)	очистные сооружения водопровода	тыс. куб. м/сутки	190	340
в)	резервуары чистой воды	ед./тыс. куб.м/сутки	9/69	9/69
г)	протяженность водопроводных сетей	км	853,5	909,3
2)	водопотребление всего, в том числе:			
а)	для питьевого и хозяйственно-бытового водоснабжения	тыс. куб. м/сутки	131,1	172,83
б)	для технического водоснабжения	тыс. куб. м/сутки	1,6	2,27
3)	водоотведение:			
а)	максимальный суточный объем водоотведения	тыс. куб. м/сутки	135,32	172,62
4)	мощность очистных сооружений, в том	тыс. куб.	136,5	327

1	2	3	4	5
	числе:	м/сутки		
а)	очистные сооружения канализации ул. Объездная 31	тыс. куб. м/сутки	135	200
б)	очистные сооружения канализации поселок Демино	тыс. куб. м/сутки	1,5	2
5)	протяженность канализационных сетей	км	338,6	354,3
6)	электроснабжение:			
а)	потребляемое количество электроэнергии	млн. кВт ч/год	1 590	1 852
б)	электрическая нагрузка на жилищно-коммунальные нужды	млн. кВт ч/год	193	220,75
в)	общая протяженность электрических сетей	км	2 462	2 772
7)	газоснабжение:			
а)	потребление газа, всего	млн. куб. м/год	700,5	890,25
б)	на промышленность	млн. куб. м/год	95,4	108,3
в)	на жилищно-коммунальный сектор	млн. куб. м/год	605,1	781,95
г)	охват населения сетевым газом	%	99	100
д)	протяженность проектируемых газовых сетей	км	483,8	512,9
8)	теплоснабжение:			
а)	потребление тепла жилищно-коммунальным сектором от источников теплоснабжения, всего	Гкал/час	2 141	2 775,5
б)	от котельных	Гкал/час	1 803,8	2 341,85
в)	от индивидуальных источников тепла	Гкал/час	337,2	373,65
г)	протяженность магистральных тепловых сетей жилищно-коммунального сектора города	км	95,3	111,65

Таблица 2

СВЕДЕНИЯ

о видах, назначении и наименованиях объектов федерального значения, планируемых для размещения на территории города Ставрополя, объектов федерального значения, предусмотренных вышестоящими документами территориального планирования, программными документами федерального уровня, их основные характеристики

№ п/п	Назначение объекта местного значения	Наименование программного документа	Наименование объекта	Краткая характеристика объекта	Срок реализации	Местоположение объекта/ функциональная зона	Зоны с особыми условиями использования территории
Объекты капитального строительства в области образования							
1.	Обеспечение функционирования системы общедоступного и бесплатного начального общего, основного общего, среднего (полного) общего образования	адресная инвестиционная программа города Ставрополя на 2023 год и плановый период 2024 и 2025 годов, утвержденная постановлением администрации города Ставрополя от 22.09.2022 № 2008	строительство объекта образования	строительство объекта общеобразовательной организации на 990 мест	первая очередь	Ставропольский край, г. Ставрополь, ул. Федеральная, 25. Функциональная зона – зона застройки индивидуальными жилыми домами	отсутствует
2.	Обеспечение функционирования системы общедоступного и бесплатного начального общего, основного общего, среднего (полного) общего образования	мероприятие, планируемое для включения в федеральные, региональные и местные программы	строительство объекта образования	строительство среднего общеобразовательного учреждения на 1000 мест	первая очередь	Ставропольский край, г. Ставрополь, юго-западный планировочный район. Функциональная зона – зона жилая многоэтажная	отсутствует
3.	Обеспечение функционирования системы общедоступного и бесплатного начального общего, основного общего, среднего	мероприятие, планируемое для включения в федеральные, региональные и местные программы	строительство объекта образования	строительство среднего общеобразовательного учреждения на 990 мест	расчетный срок	Ставропольский край, г. Ставрополь, юго-западный планировочный район. Функциональная зона – зона жилая многоэтажная	отсутствует

№ п/п	Назначение объекта местного значения	Наименование программного документа	Наименование объекта	Краткая характеристика объекта	Срок реализации	Местоположение объекта/ функциональная зона	Зоны с особыми условиями использования территории
	(полного) общего образования						
4.	Обеспечение функционирования системы общедоступного и бесплатного начального общего, основного общего, среднего (полного) общего образования	мероприятие, планируемое для включения в федеральные, региональные и местные программы	строительство объекта образования	строительство среднего общеобразовательного учреждения на 1550 мест	расчетный срок	Ставропольский край, г. Ставрополь, юго-западный планировочный район. Функциональная зона – зона специализированной общественной застройки	отсутствует
5.	Обеспечение функционирования системы общедоступного и бесплатного начального общего, основного общего, среднего (полного) общего образования	мероприятие, планируемое для включения в федеральные, региональные и местные программы	строительство объекта образования	строительство среднего общеобразовательного учреждения на 500 мест	расчетный срок	Ставропольский край, г. Ставрополь, юго-западный планировочный район, в районе хутора Грушевый. Функциональная зона – зона застройки индивидуальными жилыми домами	отсутствует
6.	Обеспечение функционирования системы общедоступного и бесплатного начального общего, основного общего, среднего (полного) общего образования	мероприятие, планируемое для включения в федеральные, региональные и местные программы	строительство объекта образования	строительство среднего общеобразовательного учреждения на 900 мест	расчетный срок	Ставропольский край, г. Ставрополь, северо-восточный планировочный район, в районе бульвара Гнеушева. Функциональная зона – зона застройки индивидуальными жилыми домами	отсутствует
7.	Обеспечение функционирования системы общедоступного и	мероприятие, планируемое для включения в федеральные,	строительство объекта образования	строительство среднего общеобразовательного учреждения на 900 мест	расчетный срок	Ставропольский край, г. Ставрополь, северо-восточный планировочный район, в	отсутствует

№ п/п	Назначение объекта местного значения	Наименование программного документа	Наименование объекта	Краткая характеристика объекта	Срок реализации	Местоположение объекта/ функциональная зона	Зоны с особыми условиями использования территории
	бесплатного начального общего, основного общего, среднего (полного) общего образования	региональные и местные программы				районе проезда Чапаевского. Функциональная зона – зона застройки среднеэтажными жилыми домами	
8.	Обеспечение функционирования системы общедоступного и бесплатного начального общего, основного общего, среднего (полного) общего образования	мероприятие, планируемое для включения в федеральные, региональные и местные программы	строительство объектов образования	строительство двух общеобразовательных организации по 900 мест	расчетный срок	Ставропольский край, г. Ставрополь, северо-восточный планировочный район.	отсутствует
9.	Обеспечение функционирования системы общедоступного и бесплатного начального общего, основного общего, среднего (полного) общего образования	мероприятие, планируемое для включения в федеральные, региональные и местные программы	строительство объекта образования	строительство среднего общеобразовательного учреждения на 990 мест	расчетный срок	Ставропольский край, г. Ставрополь, северо-западный планировочный район, в районе улицы Коломийцева. Функциональная зона – зона застройки индивидуальными жилыми домами	отсутствует
10.	Обеспечение функционирования системы общедоступного и бесплатного начального общего, основного общего, среднего (полного) общего образования	мероприятие, планируемое для включения в федеральные, региональные и местные программы	строительство объекта образования	строительство среднего общеобразовательного учреждения на 990 мест	расчетный срок	Ставропольский край, г. Ставрополь, северо-западный планировочный район.	отсутствует

№ п/п	Назначение объекта местного значения	Наименование программного документа	Наименование объекта	Краткая характеристика объекта	Срок реализации	Местоположение объекта/ функциональная зона	Зоны с особыми условиями использования территории
11.	Обеспечение функционирования системы общедоступного и бесплатного начального общего, основного общего, среднего (полного) общего образования	мероприятие, планируемое для включения в федеральные, региональные и местные программы	строительство объекта образования	строительство 3 общеобразовательных организаций в юго-восточном планировочном районе по 800 мест	расчетный срок	Ставропольский край, г. Ставрополь, юго-восточный планировочный район, в районе хутора Демино.	отсутствует
12.	Обеспечение функционирования системы общедоступного и бесплатного начального общего, основного общего, среднего (полного) общего образования	мероприятие, планируемое для включения в федеральные, региональные и местные программы	строительство объекта образования	строительство общеобразовательной организации на 800 мест	расчетный срок	Ставропольский край, г. Ставрополь, юго-восточный планировочный район	отсутствует
13.	Обеспечение функционирования системы общедоступного и бесплатного начального общего, основного общего, среднего (полного) общего образования	мероприятие, планируемое для включения в федеральные, региональные и местные программы	строительство объекта образования	строительство объекта общеобразовательной организации на 1550	расчетный срок	Ставропольский край, г. Ставрополь, юго-западный планировочный район, просп. Российский, 11А	отсутствует
14.	Обеспечение функционирования системы общедоступного и бесплатного начального общего, основного общего, среднего (полного) общего образования	муниципальная программа «Развитие образования в городе Ставрополе», утвержденная постановлением администрации города Ставрополя от 08.11.2022 № 2389	строительство объекта образования	строительство средней общеобразовательной школы на 2970 мест с пристройкой коррекционной школы на 540 мест	первая очередь	Ставропольский край, г. Ставрополь, юго-западный планировочный район. Функциональная зона – зона жилая многоэтажная	отсутствует

№ п/п	Назначение объекта местного значения	Наименование программного документа	Наименование объекта	Краткая характеристика объекта	Срок реализации	Местоположение объекта/ функциональная зона	Зоны с особыми условиями использования территории
15.	Обеспечение функционирования системы общедоступного и бесплатного начального общего, основного общего, среднего (полного) общего образования	муниципальная программа «Развитие образования в городе Ставрополе», утвержденная постановлением администрации города Ставрополя от 08.11.2022 № 2389	строительство объекта образования	строительство средней общеобразовательной школы на 825 мест	первая очередь	Ставропольский край, г. Ставрополь, северо-восточный планировочный район, ул. Чапаева-ул. 50 лет Победы. Функциональная зона – зона застройки индивидуальными жилыми домами	отсутствует
16.	Обеспечение функционирования системы общедоступного и бесплатного начального общего, основного общего, среднего (полного) общего образования	муниципальная программа «Развитие образования в городе Ставрополе», утвержденная постановлением администрации города Ставрополя от 08.11.2022 № 2389	строительство объекта образования	строительство муниципального образовательного учреждения средней общеобразовательной школы на 1550 мест	первая очередь	Ставропольский край, г. Ставрополь, ул. Алексея Яковлева, 2. Функциональная зона – зона жилая многоэтажная	отсутствует
17.	Обеспечение функционирования системы общедоступного и бесплатного начального общего, основного общего, среднего (полного) общего образования	мероприятие, планируемое для включения в федеральные, региональные и местные программы	строительство объекта образования	строительство общеобразовательной организации на 3500 мест	расчетный срок	Ставропольский край, г. Ставрополь, юго-западный планировочный район. Функциональная зона – зона жилая многоэтажная	отсутствует
18.	Обеспечение функционирования системы общедоступного и бесплатного начального общего, основного общего, среднего (полного) общего	мероприятие, планируемое для включения в федеральные, региональные и местные программы	строительство объектов образования	строительство 4 объектов общеобразовательных организаций в центральном планировочном районе по 400 мест	расчетный срок	Ставропольский край, г. Ставрополь, центральный планировочный район.	отсутствует

№ п/п	Назначение объекта местного значения	Наименование программного документа	Наименование объекта	Краткая характеристика объекта	Срок реализации	Местоположение объекта/ функциональная зона	Зоны с особыми условиями использования территории
	образования						
19.	Обеспечение функционирования системы общедоступного и бесплатного начального общего, основного общего, среднего (полного) общего образования	мероприятие, планируемое для включения в федеральные, региональные и местные программы	строительство объекта образования	строительство 2 объектов общеобразовательных организаций по 1550 мест	расчетный срок	Ставропольский край, г. Ставрополь, новые территории юго-восточного планировочного района. Функциональная зона – планируемая зона жилая многоэтажная	отсутствует
20.	Обеспечение предоставления общедоступного и бесплатного дошкольного образования	мероприятие, планируемое для включения в федеральные, региональные и местные программы	строительство объекта образования	строительство объекта дошкольной образовательной организации на 150 мест	первая очередь	Ставропольский край, г. Ставрополь, юго-западный планировочный район, в районе хутора Грушевый. Функциональная зона – зона застройки индивидуальными жилыми домами	отсутствует
21.	Обеспечение предоставления общедоступного и бесплатного дошкольного образования	мероприятие, планируемое для включения в федеральные, региональные и местные программы	строительство объекта образования	строительство объекта дошкольной образовательной организации на 140 мест	первая очередь	Ставропольский край, г. Ставрополь, юго-западный планировочный район. Функциональная зона-зона специализированной общественной застройки	отсутствует
22.	Обеспечение предоставления общедоступного и бесплатного дошкольного образования	мероприятие, планируемое для включения в федеральные, региональные и местные программы	строительство объекта образования	строительство объекта дошкольной образовательной организации на 400 мест	первая очередь	Ставропольский край, г. Ставрополь, юго-западный планировочный район. Функциональная зона – зона жилая	отсутствует

№ п/п	Назначение объекта местного значения	Наименование программного документа	Наименование объекта	Краткая характеристика объекта	Срок реализации	Местоположение объекта/ функциональная зона	Зоны с особыми условиями использования территории
						многоэтажная	
23.	Обеспечение предоставления общедоступного и бесплатного дошкольного образования	мероприятие, планируемое для включения в федеральные, региональные и местные программы	строительство объектов образования	строительство 4 объектов дошкольных образовательных организаций по 220 мест	расчетный срок	Ставропольский край, г. Ставрополь, юго-западный планировочный район. Функциональная зона – зона жилая многоэтажная	отсутствует
24.	Обеспечение предоставления общедоступного и бесплатного дошкольного образования	мероприятие, планируемое для включения в федеральные, региональные и местные программы	строительство объектов образования	строительство 2 объектов дошкольных образовательных организаций по 250 мест	расчетный срок	Ставропольский край, г. Ставрополь, юго-западный планировочный район. В районе улицы Николая Голодникова. Функциональная зона – зона жилая многоэтажная	отсутствует
25.	Обеспечение предоставления общедоступного и бесплатного дошкольного образования	мероприятие, планируемое для включения в федеральные, региональные и местные программы	строительство объекта образования	строительство объекта дошкольной образовательной организации на 200 мест	расчетный срок	Ставропольский край, г. Ставрополь, юго-западный планировочный район. В районе улицы Николая Голодникова. Функциональная зона – зона жилая многоэтажная	отсутствует
26.	Обеспечение предоставления общедоступного и бесплатного дошкольного образования	мероприятие, планируемое для включения в федеральные, региональные и местные программы	строительство объектов образования	строительство 2 объектов дошкольных образовательных организаций по 330 мест	расчетный срок	Ставропольский край, г. Ставрополь, юго-западный планировочный район. В районе улицы Василия Копцова. Функциональная зона – зона жилая многоэтажная	отсутствует

№ п/п	Назначение объекта местного значения	Наименование программного документа	Наименование объекта	Краткая характеристика объекта	Срок реализации	Местоположение объекта/ функциональная зона	Зоны с особыми условиями использования территории
27.	Обеспечение предоставления общедоступного и бесплатного дошкольного образования	мероприятие, планируемое для включения в федеральные, региональные и местные программы	строительство объектов образования	строительство 2 объектов дошкольных образовательных организаций по 330 мест	расчетный срок	Ставропольский край, г. Ставрополь, юго-западный планировочный район. В квартале между улицей Андрея Голуба и проспектом Российским. Функциональная зона – зона жилая многоэтажная	отсутствует
28.	Обеспечение предоставления общедоступного и бесплатного дошкольного образования	мероприятие, планируемое для включения в федеральные, региональные и местные программы	строительство объекта образования	строительство объекта дошкольной образовательной организации на 200 мест	расчетный срок	Ставропольский край, г. Ставрополь, юго-западный планировочный район. В квартале между улицами Андрея Голуба и Матрены Ноздрачевой. Функциональная зона – зона жилая многоэтажная	отсутствует
29.	Обеспечение предоставления общедоступного и бесплатного дошкольного образования	мероприятие, планируемое для включения в федеральные, региональные и местные программы	строительство объектов образования	строительство 2 объектов дошкольных образовательных организаций по 250 мест	расчетный срок	Ставропольский край, г. Ставрополь, юго-западный планировочный район. В квартале между улицей Рогожникова и проспектом Российским. Функциональная зона – зона жилая многоэтажная	отсутствует
30.	Обеспечение предоставления общедоступного и бесплатного дошкольного образования	мероприятие, планируемое для включения в федеральные, региональные и местные программы	строительство объекта образования	строительство объекта дошкольной образовательной организации на 200 мест	расчетный срок	Ставропольский край, г. Ставрополь, юго-западный планировочный район. В районе улицы Черниговская.	отсутствует

№ п/п	Назначение объекта местного значения	Наименование программного документа	Наименование объекта	Краткая характеристика объекта	Срок реализации	Местоположение объекта/ функциональная зона	Зоны с особыми условиями использования территории
						Функциональная зона – зона застройки среднеэтажными жилыми домами	
31.	Обеспечение предоставления общедоступного и бесплатного дошкольного образования	муниципальная программа «Развитие образования в городе Ставрополе», утвержденная постановлением администрации города Ставрополя от 08.11.2022 № 2389	строительство объекта образования	строительство дошкольного образовательного учреждения на 270 мест	первая очередь	Ставропольский край, г. Ставрополь, юго-западный планировочный район, ул. Якова Андрюшина. Кадастровый номер 26:12:012001:11790. Функциональная зона-зона застройки среднеэтажными жилыми домами	отсутствует
32.	Обеспечение предоставления общедоступного и бесплатного дошкольного образования	мероприятие, планируемое для включения в федеральные, региональные и местные программы	строительство объекта образования	строительство объекта дошкольной образовательной организации на 330 мест	расчетный срок	Ставропольский край, г. Ставрополь, юго-западный планировочный район. В районе улицы Южный обход. Функциональная зона – зона жилая многоэтажная	отсутствует
33.	Обеспечение предоставления общедоступного и бесплатного дошкольного образования	мероприятие, планируемое для включения в федеральные, региональные и местные программы	строительство объекта образования	строительство 3 объектов дошкольных образовательных организаций по 300 мест	расчетный срок	Ставропольский край, г. Ставрополь, новые территории юго-восточного планировочного района. Функциональная зона – планируемая зона жилая многоэтажная	отсутствует
34.	Обеспечение предоставления общедоступного и бесплатного дошкольного образования	мероприятие, планируемое для включения в федеральные, региональные и	строительство объекта образования	строительство 3 объектов дошкольных образовательных организаций по 300 мест	расчетный срок	Ставропольский край, г. Ставрополь, юго-восточный планировочный район. Функциональная зона –	отсутствует

№ п/п	Назначение объекта местного значения	Наименование программного документа	Наименование объекта	Краткая характеристика объекта	Срок реализации	Местоположение объекта/ функциональная зона	Зоны с особыми условиями использования территории
	образования	местные программы				зона застройки среднеэтажными жилыми домами	
35.	Обеспечение предоставления общедоступного и бесплатного дошкольного образования	мероприятие, планируемое для включения в федеральные, региональные и местные программы	строительство объекта образования	строительство объекта дошкольной образовательной организации на 220 мест	расчетный срок	Ставропольский край, г. Ставрополь, юго-восточный планировочный район, в районе улицы юго-восточной. Функциональная зона-зона застройки среднеэтажными жилыми домами	отсутствует
36.	Обеспечение предоставления общедоступного и бесплатного дошкольного образования	мероприятие, планируемое для включения в федеральные, региональные и местные программы	строительство объекта образования	строительство объекта дошкольной образовательной организации на 220 мест	расчетный срок	Ставропольский край, г. Ставрополь, юго-восточный планировочный район, в районе улицы Серова. Функциональная зона-зона застройки среднеэтажными жилыми домами	отсутствует
37.	Обеспечение предоставления общедоступного и бесплатного дошкольного образования	мероприятие, планируемое для включения в федеральные, региональные и местные программы	строительство объекта образования	строительство объекта дошкольной образовательной организации на 160 мест	расчетный срок	Ставропольский край, г. Ставрополь, северо-западный планировочный район. В районе улицы Коломийцева. Функциональная зона – общественно-деловая зона	отсутствует
38.	Обеспечение предоставления общедоступного и бесплатного дошкольного	мероприятие, планируемое для включения в федеральные, региональные и	строительство объекта образования	строительство объекта дошкольной образовательной организации на 250 мест	расчетный срок	Ставропольский край, г. Ставрополь, северо-западный планировочный район. В районе улицы Ленина и	отсутствует

№ п/п	Назначение объекта местного значения	Наименование программного документа	Наименование объекта	Краткая характеристика объекта	Срок реализации	Местоположение объекта/ функциональная зона	Зоны с особыми условиями использования территории
	образования	местные программы				проспекта Кулакова.	
39.	Обеспечение предоставления общедоступного и бесплатного дошкольного образования	мероприятие, планируемое для включения в федеральные, региональные и местные программы	строительство объекта образования	строительство объекта дошкольной образовательной организации на 220 мест	расчетный срок	Ставропольский край, г. Ставрополь, северо-восточный планировочный район. В районе проезда Чапаевского. Функциональная зона-зона застройки среднеэтажными жилыми домами	отсутствует
40.	Обеспечение предоставления общедоступного и бесплатного дошкольного образования	мероприятие, планируемое для включения в федеральные, региональные и местные программы	строительство объекта образования	строительство объекта дошкольной образовательной организации на 220 мест	расчетный срок	Ставропольский край, г. Ставрополь, северо-восточный планировочный район. В районе улицы Чапаева. Функциональная зона-зона застройки среднеэтажными жилыми домами	отсутствует
41.	Обеспечение предоставления общедоступного и бесплатного дошкольного образования	мероприятие, планируемое для включения в федеральные, региональные и местные программы	строительство объекта образования	строительство объекта дошкольной образовательной организации на 220 мест	расчетный срок	Ставропольский край, г. Ставрополь, северо-восточный планировочный район. В районе улицы Селекционная. Функциональная зона – зона застройки индивидуальными жилыми домами	отсутствует
42.	Обеспечение предоставления общедоступного и бесплатного дошкольного образования	мероприятие, планируемое для включения в федеральные, региональные и местные программы	строительство объекта образования	строительство объекта дошкольной образовательной организации на 330 мест	расчетный срок	Ставропольский край, г. Ставрополь, центральный планировочный район. В районе улицы Карла-Маркса. Функциональная	отсутствует

№ п/п	Назначение объекта местного значения	Наименование программного документа	Наименование объекта	Краткая характеристика объекта	Срок реализации	Местоположение объекта/ функциональная зона	Зоны с особыми условиями использования территории
						зона – зона жилая многоэтажная	
Объекты капитального строительства в области здравоохранения							
43.	Объекты повседневного и периодического использования в части предоставления медицинских услуг	мероприятие, планируемое для включения в федеральные, региональные и местные программы	строительство объекта здравоохранения	строительство лечебно-диагностического корпуса государственного бюджетного учреждения здравоохранения Ставропольского края «Краевой клинический кардиологический диспансер», площадь – 2000 кв. м.	расчетный срок	Ставропольский край, г. Ставрополь, северо-восточный планировочный район. Функциональная зона – зона специализированной общественной застройки	отсутствует
44.	Объекты повседневного и периодического использования в части предоставления медицинских услуг	мероприятие, планируемое для включения в федеральные, региональные и местные программы	строительство объекта здравоохранения	строительство амбулаторно-поликлинического учреждения общей мощностью 1200 коек	расчетный срок	Ставропольский край, г. Ставрополь, юго-западный планировочный район. Функциональная зона – зона жилая многоэтажная	отсутствует
45.	Объекты повседневного и периодического использования в части предоставления медицинских услуг	мероприятие, планируемое для включения в федеральные, региональные и местные программы	строительство объекта здравоохранения	строительство больничного учреждения общей мощностью 600 коек	расчетный срок	Ставропольский край, г. Ставрополь, юго-восточный планировочный район, мкр. 12. Функциональная зона – зона застройки среднеэтажными жилыми домами	отсутствует
46.	Объекты повседневного и периодического использования в части предоставления медицинских услуг	мероприятие, планируемое для включения в федеральные, региональные и местные программы	строительство объекта здравоохранения	строительство амбулаторно-поликлинического учреждения общей мощностью 600 коек	расчетный срок	Ставропольский край, г. Ставрополь, юго-восточный планировочный район, мкр. 12. Функциональная зона – зона застройки среднеэтажными	отсутствует

№ п/п	Назначение объекта местного значения	Наименование программного документа	Наименование объекта	Краткая характеристика объекта	Срок реализации	Местоположение объекта/ функциональная зона	Зоны с особыми условиями использования территории
						жилыми домами	
47.	Объекты повседневного и периодического использования в части предоставления медицинских услуг	мероприятие, планируемое для включения в федеральные, региональные и местные программы	строительство объекта здравоохранения	строительство станции скорой медицинской помощи, площадь застройки – 600 кв.м.	расчетный срок	Ставропольский край, г. Ставрополь, юго-восточный планировочный район, мкр. 12. Функциональная зона – зона застройки среднеэтажными жилыми домами	отсутствует
48.	Объекты повседневного и периодического использования в части предоставления медицинских услуг	мероприятие, планируемое для включения в федеральные, региональные и местные программы	строительство объекта здравоохранения	строительство больничного учреждения общей мощностью 520 коек	расчетный срок	Ставропольский край, г. Ставрополь, юго-восточный планировочный район, в районе 204 квартала. Функциональная зона – зона озелененных территорий общего пользования	отсутствует
49.	Объекты повседневного и периодического использования в части предоставления медицинских услуг	мероприятие, планируемое для включения в федеральные, региональные и местные программы	строительство объекта здравоохранения	строительство амбулаторно-поликлинического учреждения общей мощностью 520 коек	расчетный срок	Ставропольский край, г. Ставрополь, юго-восточный планировочный район, в районе 204 квартала. Функциональная зона – зона озелененных территорий общего пользования	отсутствует

№ п/п	Назначение объекта местного значения	Наименование программного документа	Наименование объекта	Краткая характеристика объекта	Срок реализации	Местоположение объекта/ функциональная зона	Зоны с особыми условиями использования территории
50.	Объекты повседневного и периодического использования в части предоставления медицинских услуг	мероприятие, планируемое для включения в федеральные, региональные и местные программы	строительство объекта здравоохранения	строительство станции скорой медицинской помощи, площадь застройки – 600 кв.м.	расчетный срок	Ставропольский край, г. Ставрополь, юго-восточный планировочный район, в районе 204 квартала. Функциональная зона – зона озелененных территорий общего пользования	отсутствует
Объекты капитального строительства в области спорта и физической культуры							
51.	Объекты физической культуры и массового спорта для проведения физкультурно-оздоровительных и спортивных мероприятий местного значения	мероприятие, планируемое для включения в федеральные, региональные и местные программы	строительство спортивного объекта	строительство универсального спортивного физкультурно-оздоровительного комплекса 450 мест (стадион до 500 мест, ледовый дворец до 250 мест, спортивная арена, спортивно-тренажерные залы)	расчетный срок	Ставропольский край, г. Ставрополь, юго-западный планировочный район, в районе улицы Петра Романенко. Функциональная зона – зона жилая многоэтажная	отсутствует
52.	Объекты физической культуры и массового спорта для проведения физкультурно-оздоровительных и спортивных мероприятий местного значения	мероприятие, планируемое для включения в федеральные, региональные и местные программы	строительство спортивного объекта	строительство комплекса сооружений для тенниса, включающего блок теннисных кортов и одноэтажное здание с административно-бытовыми помещениями. Общая площадь объекта 2800 кв.м.	расчетный срок	Ставропольский край, г. Ставрополь, юго-западный планировочный район. Функциональная зона – многофункциональная общественно-деловая зона	отсутствует
53.	Объекты физической культуры и массового спорта для проведения физкультурно-оздоровительных и спортивных мероприятий	мероприятие, планируемое для включения в федеральные, региональные и местные программы	строительство спортивных объектов	строительство плоскостных сооружений (футбольное поле 60x30м, площадка для баскетбола 30x18 м, площадка для волейбола	расчетный срок	Ставропольский край, г. Ставрополь, юго-восточный планировочный район, мкр. 12. Функциональная зона – зона озелененных	отсутствует

№ п/п	Назначение объекта местного значения	Наименование программного документа	Наименование объекта	Краткая характеристика объекта	Срок реализации	Местоположение объекта/ функциональная зона	Зоны с особыми условиями использования территории
	мероприятий местного значения			24x15м, круговая беговая дорожка длиной 200 м, прямая беговая дорожка длиной 100 м)		территорий общего пользования	
54.	Объекты физической культуры и массового спорта для проведения физкультурно-оздоровительных и спортивных мероприятий местного значения	мероприятие, планируемое для включения в федеральные, региональные и местные программы	строительство спортивных объектов	строительство спортивного комплекса с плавательными бассейнами до 250 мест	расчетный срок	Ставропольский край, г. Ставрополь, юго-восточный планировочный район, мкр. 12. Функциональная зона – зона озелененных территорий общего пользования	отсутствует
55.	Объекты физической культуры и массового спорта для проведения физкультурно-оздоровительных и спортивных мероприятий местного значения	мероприятие, планируемое для включения в федеральные, региональные и местные программы	строительство спортивных объектов	строительство площадки для занятий спортом до 500 кв.м.	расчетный срок	Ставропольский край, г. Ставрополь, центральный планировочный район, в районе «пруда Елагина». Функциональная зона – зона озелененных территорий общего пользования	отсутствует
56.	Объекты физической культуры и массового спорта для проведения физкультурно-оздоровительных и спортивных мероприятий местного значения	мероприятие, планируемое для включения в федеральные, региональные и местные программы	строительство спортивных объектов	строительство площадки для занятий спортом до 300 кв.м.	расчетный срок	Ставропольский край, г. Ставрополь, центральный планировочный район, в районе парка «Павлова дача». Функциональная зона – зона озелененных территорий общего пользования	отсутствует
57.	Объекты физической культуры и массового спорта для проведения физкультурно-оздоровительных и спортивных мероприятий местного значения	мероприятие, планируемое для включения в федеральные, региональные и местные программы	строительство спортивных объектов	строительство площадки для занятий спортом до 500 кв.м.	расчетный срок	Ставропольский край, г. Ставрополь, центральный планировочный район, в районе улиц Севрюкова – пер. Дальний.	отсутствует

№ п/п	Назначение объекта местного значения	Наименование программного документа	Наименование объекта	Краткая характеристика объекта	Срок реализации	Местоположение объекта/ функциональная зона	Зоны с особыми условиями использования территории
	мероприятий местного значения					Функциональная зона – зона озелененных территорий общего пользования	
58.	Объекты физической культуры и массового спорта для проведения физкультурно-оздоровительных и спортивных мероприятий местного значения	мероприятие, планируемое для включения в федеральные, региональные и местные программы	строительство спортивных объектов	строительство площадки для занятий спортом до 500 кв.м.	расчетный срок	Ставропольский край, г. Ставрополь, юго-восточный планировочный район, в районе 204 квартала. Функциональная зона – зона озелененных территорий общего пользования	отсутствует
59.	Объекты физической культуры и массового спорта для проведения физкультурно-оздоровительных и спортивных мероприятий местного значения	мероприятие, планируемое для включения в федеральные, региональные и местные программы	строительство спортивных объектов	строительство площадки для занятий спортом до 300 кв.м.	расчетный срок	Ставропольский край, г. Ставрополь, северо-восточный планировочный район, в районе улицы Селекционная. Функциональная зона – зона застройки индивидуальными жилыми домами	отсутствует
60.	Объекты физической культуры и массового спорта для проведения физкультурно-оздоровительных и спортивных мероприятий местного значения	мероприятие, планируемое для включения в федеральные, региональные и местные программы	строительство спортивных объектов	строительство площадки для занятий спортом до 300 кв.м.	расчетный срок	Ставропольский край, г. Ставрополь, северо-восточный планировочный район, в районе улицы Чапаева. Функциональная зона – зона застройки индивидуальными жилыми домами	отсутствует
61.	Объекты физической культуры и массового спорта для проведения физкультурно-	мероприятие, планируемое для включения в федеральные,	строительство спортивных объектов	строительство площадки для занятий спортом до 300 кв.м.	расчетный срок	Ставропольский край, г. Ставрополь, северо-западный планировочный район, в	отсутствует

№ п/п	Назначение объекта местного значения	Наименование программного документа	Наименование объекта	Краткая характеристика объекта	Срок реализации	Местоположение объекта/ функциональная зона	Зоны с особыми условиями использования территории
	оздоровительных и спортивных мероприятий местного значения	региональные и местные программы				районе улицы Федеральная. Функциональная зона – зона объектов улично-дорожной сети	
Объекты капитального строительства в области культуры и искусства							
62.	Объект капитального строительства в области культуры	в соответствии с данными комитета культуры и молодежной политики администрации города Ставрополя	Реконструкция МБОУ ДОД ДШИ № 4	строительство пристройки и надстройки третьего этажа здания, площадь – 360 кв. м.	первая очередь	Ставропольский край, г. Ставрополь, юго-западный планировочный район, ул. Пирогова 64А. Функциональная зона – зона специализированной общественной застройки	отсутствует
Объекты капитального строительства в области ГО и ЧС							
63.	Обеспечение соблюдения требований своевременного прибытия подразделений пожарной охраны	мероприятие, планируемое для включения в федеральные, региональные и местные программы	строительство пожарного депо	общая площадь 1,4 га 3–4 ед. машин	первая очередь	Ставропольский край, г. Ставрополь, юго-западный планировочный район. Функциональная зона – зона застройки индивидуальными жилыми домами	отсутствует
64.	Обеспечение соблюдения требований своевременного прибытия подразделений пожарной охраны	мероприятие, планируемое для включения в федеральные, региональные и местные программы	строительство пожарного депо	общая площадь 1 га 3–4 ед. машин	расчетный срок	Ставропольский край, г. Ставрополь, юго-западный планировочный район. Функциональная зона – зона жилая многоэтажная	отсутствует
Объекты капитального строительства в области транспорта							

№ п/п	Назначение объекта местного значения	Наименование программного документа	Наименование объекта	Краткая характеристика объекта	Срок реализации	Местоположение объекта/ функциональная зона	Зоны с особыми условиями использования территории
65.	Повышение средней скорости движения транспортного потока на территории города Ставрополя	мероприятие, планируемое для включения в федеральные, региональные и местные программы	Реконструкция ул. Рогожникова от ул. Западный Обход до ул. 45 Параллель	Протяженность – 2400 м	расчетный срок	Ставропольский край, г. Ставрополь	придорожные полосы автомобильных дорог
66.	Повышение средней скорости движения транспортного потока на территории города Ставрополя	мероприятие, планируемое для включения в федеральные, региональные и местные программы	строительство участка ул. Перспективной от ул. Константина Лаптева до пересечения с планируемой улицей 45 параллель	Протяженность – 1700 м	расчетный срок	Ставропольский край, г. Ставрополь	придорожные полосы автомобильных дорог
67.	Повышение средней скорости движения транспортного потока на территории города Ставрополя	мероприятие, планируемое для включения в федеральные, региональные и местные программы	реконструкция ул. Перспективной от ул. Пирогова до ул. Константина Лаптева	Протяженность – 3000 м	расчетный срок	Ставропольский край, г. Ставрополь	придорожные полосы автомобильных дорог
68.	Повышение средней скорости движения транспортного потока на территории города Ставрополя	мероприятие, планируемое для включения в федеральные, региональные и местные программы	строительство участка автомобильной дороги ул. Тухачевского от просп. Российский до улицы Константина Лаптева	Протяженность – 1300 м	расчетный срок	Ставропольский край, г. Ставрополь	придорожные полосы автомобильных дорог
69.	Повышение средней скорости движения транспортного потока на территории города Ставрополя	мероприятие, планируемое для включения в федеральные, региональные и местные программы	Реконструкция ул. Ленина на участке от ул. Л. Толстого до ул. Артема	Протяженность – 1200 м	расчетный срок	Ставропольский край, г. Ставрополь	придорожные полосы автомобильных дорог

№ п/п	Назначение объекта местного значения	Наименование программного документа	Наименование объекта	Краткая характеристика объекта	Срок реализации	Местоположение объекта/ функциональная зона	Зоны с особыми условиями использования территории
70.	Повышение средней скорости движения транспортного потока на территории города Ставрополя	мероприятие, планируемое для включения в федеральные, региональные и местные программы	строительство участка автомобильной дороги от ул. 1 Промышленной до ул. 2 Промышленной	Протяженность – 1200 м	расчетный срок	Ставропольский край, г. Ставрополь	придорожные полосы автомобильных дорог
71.	Повышение средней скорости движения транспортного потока на территории города Ставрополя	мероприятие, планируемое для включения в федеральные, региональные и местные программы	строительство участка ул. Серова от ул. Владимира Нурғалиева до автомобильной дороги Восточный Обход	Протяженность – 2800 м	расчетный срок	Ставропольский край, г. Ставрополь	придорожные полосы автомобильных дорог
72.	Повышение средней скорости движения транспортного потока на территории города Ставрополя	мероприятие, планируемое для включения в федеральные, региональные и местные программы	строительство участка автомобильной дороги от ул. 2 Промышленной до ул. 3 Промышленной	Протяженность – 580 м	расчетный срок	Ставропольский край, г. Ставрополь	придорожные полосы автомобильных дорог
73.	Повышение средней скорости движения транспортного потока на территории города Ставрополя	мероприятие, планируемое для включения в федеральные, региональные и местные программы	строительство участка автомобильной дороги от ул. 3 Промышленной до ул. 4 Промышленной	Протяженность – 930 м	расчетный срок	Ставропольский край, г. Ставрополь	придорожные полосы автомобильных дорог
74.	Повышение средней скорости движения транспортного потока на территории города Ставрополя	мероприятие, планируемое для включения в федеральные, региональные и местные программы	строительство участка автомобильной дороги от ул. 4 Промышленной до ул. 6 Промышленной	Протяженность – 1620 м	расчетный срок	Ставропольский край, г. Ставрополь	придорожные полосы автомобильных дорог
75.	Повышение средней скорости движения транспортного потока на территории города Ставрополя	мероприятие, планируемое для включения в федеральные, региональные и	строительство участка автомобильной дороги от ул. 6 Промышленной до ул. Колумийцева	Протяженность – 2500 м	расчетный срок	Ставропольский край, г. Ставрополь	придорожные полосы автомобильных дорог

№ п/п	Назначение объекта местного значения	Наименование программного документа	Наименование объекта	Краткая характеристика объекта	Срок реализации	Местоположение объекта/ функциональная зона	Зоны с особыми условиями использования территории
		местные программы					
76.	Повышение средней скорости движения транспортного потока на территории города Ставрополя	мероприятие, планируемое для включения в федеральные, региональные и местные программы	строительство участка автомобильной дороги ул. Баумана до ул. Восточный Обход с строительством мостового сооружения через ручей Волчий	Протяженность – 3050 м	расчетный срок	Ставропольский край, г. Ставрополь	придорожные полосы автомобильных дорог
77.	Повышение средней скорости движения транспортного потока на территории города Ставрополя	мероприятие, планируемое для включения в федеральные, региональные и местные программы	строительство участка автомобильной дороги ул. 45 Параллель от просп. Российский до автомобильной дороги Ставрополь – Тоннельный – Барсуковская	Протяженность – 6100 м	расчетный срок	Ставропольский край, г. Ставрополь	придорожные полосы автомобильных дорог
78.	Повышение средней скорости движения транспортного потока на территории города Ставрополя	мероприятие, планируемое для включения в федеральные, региональные и местные программы	строительство участка автомобильной дороги от бул. Зеленая Роща до ул. Полеводческая	Протяженность – 3550 м	расчетный срок	Ставропольский край, г. Ставрополь	придорожные полосы автомобильных дорог
79.	Повышение средней скорости движения транспортного потока на территории города Ставрополя	мероприятие, планируемое для включения в федеральные, региональные и местные программы	строительство участка автомобильной дороги от ул. Ракитной до ул. Мимоз со строительством мостового сооружения через реку Мутнянка	Протяженность – 610 м	расчетный срок	Ставропольский край, г. Ставрополь	придорожные полосы автомобильных дорог
80.	Повышение средней скорости движения транспортного потока	мероприятие, планируемое для включения в	строительство участка автомобильной дороги от пр. Володарского до	Протяженность – 3550 м	расчетный срок	Ставропольский край, г. Ставрополь	придорожные полосы автомобильных

№ п/п	Назначение объекта местного значения	Наименование программного документа	Наименование объекта	Краткая характеристика объекта	Срок реализации	Местоположение объекта/ функциональная зона	Зоны с особыми условиями использования территории
	на территории города Ставрополя	федеральные, региональные и местные программы	ул. Ленина п. Демино со строительством мостового сооружения через ручей Волчий				дорог
81.	Повышение средней скорости движения транспортного потока на территории города Ставрополя	мероприятие, планируемое для включения в федеральные, региональные и местные программы	строительство участка автомобильной дороги от ул. Доваторцев до ул. Советской Армии	Протяженность – 2000 м	расчетный срок	Ставропольский край, г. Ставрополь	придорожные полосы автомобильных дорог
82.	Повышение средней скорости движения транспортного потока на территории города Ставрополя	программа мероприятий по совершенствованию организации дорожного движения с учетом развития улично-дорожной сети города Ставрополя	организация выделенных полос городского пассажирского транспорта	организация выделенных полос по улицам Ленина, Мира, Доваторцев, Тухачевского, Гризодубовой, проспекту Кулакова. Общая протяженность – 17,5 км.	расчетный срок	Ставропольский край, г. Ставрополь	придорожные полосы автомобильных дорог
83.	Строительство перехватывающих парковок на участках улично-дорожной сети	мероприятие, планируемое для включения в федеральные, региональные и местные программы	строительство (реконструкция) объекта транспортной инфраструктуры	строительство перехватывающих парковок на участках улично-дорожной сети: пр. Чапаевский – ул. Чапаевская; Старомарьевское ш., 6а; просп. Кулакова; ул. 5-я Промышленная; ул. Доваторцев – Автостанция №1 «Южная»	расчетный срок	Ставропольский край, г. Ставрополь. Функциональная зона – зона транспортной инфраструктуры	придорожная полоса, полоса отвода
84.	Строительство транспортных пересечений в разных уровнях	мероприятие, планируемое для включения в федеральные, региональные и	строительство транспортного пересечения в разных уровнях на пересечении улиц	планируемое строительство транспортного пересечения в 2 уровнях	расчетный срок	Ставропольский край, г. Ставрополь.	придорожная полоса, полоса отвода

№ п/п	Назначение объекта местного значения	Наименование программного документа	Наименование объекта	Краткая характеристика объекта	Срок реализации	Местоположение объекта/ функциональная зона	Зоны с особыми условиями использования территории
		местные программы	Ленина – Лермонтова – просп. Кулакова				
85.	Строительство транспортных пересечений в разных уровнях	мероприятие, планируемое для включения в федеральные, региональные и местные программы	строительство транспортного пересечения в разных уровнях на пересечении улиц Восточный Обход – продолжение Магистральной (п. Демино)	планируемое строительство транспортного пересечения в 2 уровнях	расчетный срок	Ставропольский край, г. Ставрополь, 2750 м от транспортного пересечения в одном уровне «Деминский круг», в районе ДНТ «Домостроитель».	придорожная полоса, полоса отвода
86.	Строительство транспортных пересечений в разных уровнях	мероприятие, планируемое для включения в федеральные, региональные и местные программы	строительство транспортного пересечения в разных уровнях на пересечении улиц Северный Обход – просп. Кулакова – Батайская	планируемое строительство транспортного пересечения в 2 уровнях	расчетный срок	Ставропольский край, г. Ставрополь.	придорожная полоса, полоса отвода
87.	Строительство транспортных пересечений в разных уровнях	мероприятие, планируемое для включения в федеральные, региональные и местные программы	строительство транспортного пересечения в разных уровнях вдоль проезда Чапаевского	планируемое строительство транспортного пересечения в 2 уровнях	расчетный срок	Ставропольский край, г. Ставрополь.	придорожная полоса, полоса отвода
88.	Строительство транспортных пересечений в одном уровне	мероприятие, планируемое для включения в федеральные, региональные и местные программы	строительство транспортного пересечения в одном уровне на пересечении улиц Западный Обход – просп. Российский	планируемое строительство транспортного пересечения в одном уровне – «круговая развязка».	расчетный срок	Ставропольский край, г. Ставрополь.	придорожная полоса, полоса отвода
89.	Строительство транспортных пересечений в одном уровне	мероприятие, планируемое для включения в федеральные, региональные и	строительство транспортного пересечения в одном уровне на пересечении улиц продолжение 45-я	планируемое строительство транспортного пересечения в одном уровне – «круговая	расчетный срок	Ставропольский край, г. Ставрополь.	придорожная полоса, полоса отвода

№ п/п	Назначение объекта местного значения	Наименование программного документа	Наименование объекта	Краткая характеристика объекта	Срок реализации	Местоположение объекта/ функциональная зона	Зоны с особыми условиями использования территории
		местные программы	параллель – автомобильная дорога Ставрополь – Тоннельный – Барсуковская	развязка».			
90.	Строительство транспортных пересечений в одном уровне	мероприятие, планируемое для включения в федеральные, региональные и местные программы	строительство транспортного пересечения в одном уровне на пересечении улиц продолжение Тухачевского – Константина Лаптева	планируемое строительство транспортного пересечения в одном уровне – «круговая развязка».	расчетный срок	Ставропольский край, г. Ставрополь.	придорожная полоса, полоса отвода
91.	Строительство транспортных пересечений в одном уровне	мероприятие, планируемое для включения в федеральные, региональные и местные программы	строительство транспортного пересечения в одном уровне на пересечении улиц Коломийцева – проектируемая дорога	планируемое строительство транспортного пересечения в одном уровне – «круговая развязка».	расчетный срок	Ставропольский край, г. Ставрополь.	придорожная полоса, полоса отвода
Объекты капитального строительства в области развития и размещения инженерной инфраструктуры							
92.	Обеспечение водоснабжения перспективной застройки	схема водоснабжения и водоотведения города Ставрополя на период до 2024 года, утвержденная приказом министерства жилищно-коммунального хозяйства Ставропольского края от 29 апреля 2022 г. № 115	строительство водовода по просп. Кулакова от ул. Октябрьской до ул. Коломийцева	Протяженность – 2300 м, диаметр трубы 800 мм	расчетный срок	Ставропольский край, г. Ставрополь	Охранная зона водовода

№ п/п	Назначение объекта местного значения	Наименование программного документа	Наименование объекта	Краткая характеристика объекта	Срок реализации	Местоположение объекта/ функциональная зона	Зоны с особыми условиями использования территории
93.	Обеспечение водоснабжения перспективной застройки	схема водоснабжения и водоотведения города Ставрополя на период до 2024 года, утвержденная приказом министерства жилищно-коммунального хозяйства Ставропольского края от 29 апреля 2022 г. № 115	строительство водовода по ул. Серова от ул. Доваторцев до ул. Пушкина	Протяженность – 2600 м, диаметр трубы 800 мм	расчетный срок	Ставропольский край, г. Ставрополь	Охранная зона водовода
94.	Обеспечение водоснабжения перспективной застройки	схема водоснабжения и водоотведения города Ставрополя на период до 2024 года, утвержденная приказом министерства жилищно-коммунального хозяйства Ставропольского края от 29 апреля 2022 г. № 115	строительство водовода от очистных сооружений водопровода до проектируемого жилого района «Русский лес»	Протяженность – 7200 м, диаметр трубы 1000 мм	расчетный срок	Ставропольский край, г. Ставрополь	Охранная зона водовода
95.	Обеспечение водоснабжения перспективной застройки	мероприятие, планируемое для включения в федеральные, региональные и местные программы	строительство водовода для обеспечения юго-западного жилого района	Протяженность – 8900 м, диаметр трубы 500 мм	расчетный срок	Ставропольский край, г. Ставрополь	Охранная зона водовода

№ п/п	Назначение объекта местного значения	Наименование программного документа	Наименование объекта	Краткая характеристика объекта	Срок реализации	Местоположение объекта/ функциональная зона	Зоны с особыми условиями использования территории
96.	Мероприятия по строительству объектов водоотведения	программа комплексного развития систем коммунальной инфраструктуры города Ставрополя на 2013–2030 годы, утвержденная решением Ставропольской городской Думы от 27 февраля 2013 г. № 332	строительство блока очистных сооружений канализации в районе балки Третья речка для водоотведения северо-восточного района	производительность – до 25 тыс. куб. м/сутки	расчетный срок	Ставропольский край, г. Ставрополь. северо-восточный планировочный район. Функциональная зона – зона озелененных территорий общего пользования	в соответствии с проектной документацией
97.	Мероприятия по строительству новых объектов водоотведения	схема водоснабжения и водоотведения города Ставрополя на период до 2024 года, утвержденная приказом министерства жилищно-коммунального хозяйства Ставропольского края от 29 апреля 2022 г. № 115	строительство новых очистных сооружений канализации для пос. Демино, 12 мкр. и юго-западного района	производительность – 70 тысяч куб. м/сутки	расчетный срок	Ставропольский край, г. Ставрополь. Функциональная зона – зона сельскохозяйственного использования	в соответствии с проектной документацией
98.	Мероприятия по реконструкции и модернизации объектов водоотведения без увеличения мощности оборудования/сетей без увеличения диаметра	схема водоснабжения и водоотведения города Ставрополя на период до 2024 года, утвержденная приказом министерства жилищно-коммунального хозяйства	реконструкция очистных сооружений канализации с строительством дополнительного блока очистки	производительность – 50 тыс. куб. м/сутки	первая очередь	Ставропольский край, г. Ставрополь, ул. Обьездная 31. Функциональная зона – зона специального назначения	в соответствии с проектной документацией

№ п/п	Назначение объекта местного значения	Наименование программного документа	Наименование объекта	Краткая характеристика объекта	Срок реализации	Местоположение объекта/ функциональная зона	Зоны с особыми условиями использования территории
		Ставропольского края от 29 апреля 2022 г. № 115					
99.	Мероприятия по строительству газопроводов и газорегуляторных пунктов	программа комплексного развития систем коммунальной инфраструктуры города Ставрополя на 2013–2030 годы, утвержденная решением Ставропольской городской Думы от 27 февраля 2013 г. № 332	прокладка сетей газораспределения (газопровод высокого давления диаметром 530 мм) к новой жилой застройке Южного планировочного района и 12 микрорайона (пос. Демино) вдоль Южного обхода, с кольцеванием существующих сетей от ГРС-4 до ГГРП-5 (с. Надежда)	Протяженность около 15 км.	первая очередь	Ставропольский край, г. Ставрополь	охранная зона трубопроводов
100.	Мероприятия по реконструкции газопроводов	программа комплексного развития систем коммунальной инфраструктуры города Ставрополя на 2013–2030 годы, утвержденная решением Ставропольской городской Думы от 27 февраля 2013 г. № 332	газопровод подземный среднего давления по ул. Октябрьской (от ул. Макарова до пер. Астраханского)	протяженность – 1450 м.	расчетный срок	Ставропольский край, г. Ставрополь	охранная зона трубопроводов
101.	Мероприятия по реконструкции газопроводов	программа комплексного развития систем коммунальной	газопровод подземный среднего давления по ул. Селекционной	протяженность – 1100 м.	расчетный срок	Ставропольский край, г. Ставрополь	охранная зона трубопроводов

№ п/п	Назначение объекта местного значения	Наименование программного документа	Наименование объекта	Краткая характеристика объекта	Срок реализации	Местоположение объекта/ функциональная зона	Зоны с особыми условиями использования территории
		инфраструктуры города Ставрополя на 2013–2030 годы, утвержденная решением Ставропольской городской Думы от 27 февраля 2013 г. № 332					
102.	Мероприятия по реконструкции, модернизации, строительству тепловых источников	схема теплоснабжения города Ставрополя на период 2014–2029 годов, утвержденная постановлением администрации города Ставрополя от 27.08.2014 № 2864	строительство котельной	120 Гкал/час с когенерацией 4,5 Мвт	расчетный срок	Ставропольский край, г. Ставрополь, юго-западный тепловой район, ул. Шпаковская. Функциональная зона – зона инженерной инфраструктуры	охранная зона тепловых сетей
103.	Мероприятия по реконструкции, модернизации, строительству тепловых источников	схема теплоснабжения города Ставрополя на период 2014–2029 годов, утвержденная постановлением администрации города Ставрополя от 27.08.2014 № 2864	строительство котельной №1	30 Гкал/час с когенерацией 1,0 Мвт	расчетный срок	Ставропольский край, г. Ставрополь, южный тепловой район, 12 мкр. Функциональная зона – зона застройки среднеэтажными жилыми домами	охранная зона тепловых сетей
104.	Мероприятия по реконструкции, модернизации, строительству тепловых источников	схема теплоснабжения города Ставрополя на период 2014–2029 годов, утвержденная постановлением администрации	строительство котельной №2	30 Гкал/час с когенерацией 1,0 Мвт	расчетный срок	Ставропольский край, г. Ставрополь, южный тепловой район, 12 мкр. Функциональная зона – зона застройки среднеэтажными жилыми домами	охранная зона тепловых сетей

№ п/п	Назначение объекта местного значения	Наименование программного документа	Наименование объекта	Краткая характеристика объекта	Срок реализации	Местоположение объекта/ функциональная зона	Зоны с особыми условиями использования территории
		города Ставрополя от 27.08.2014 № 2864					
105.	Мероприятия по реконструкции, модернизации, строительству тепловых источников	схема теплоснабжения города Ставрополя на период 2014–2029 годов, утвержденная постановлением администрации города Ставрополя от 27.08.2014 № 2864	строительство котельной	160 Гкал/час с когенерацией 5,5 Мвт	расчетный срок	Ставропольский край, г. Ставрополь, юго-западный тепловой район, ул. 45-я Параллель. Функциональная зона – зона инженерной инфраструктуры	охранная зона тепловых сетей
106.	Мероприятия по реконструкции, модернизации, строительству тепловых источников	схема теплоснабжения города Ставрополя на период 2014–2029 годов, утвержденная постановлением администрации города Ставрополя от 27.08.2014 № 2864	строительство блочно-модульной котельной	6 Гкал/ч с когенерацией 0,2 МВт	расчетный срок	Ставропольский край, г. Ставрополь, центральный тепловой район, ул. Селекционная, 1. Функциональная зона – зона инженерной инфраструктуры	охранная зона тепловых сетей

Таблица 3

СВЕДЕНИЯ

о видах, назначении и наименованиях объектов федерального значения, планируемых для размещения на территории города Ставрополя, объектов федерального значения, предусмотренных вышестоящими документами территориального планирования, программными документами федерального уровня, их основные характеристики

№ п/п	Назначение объекта федерального значения	Наименование программного документа	Наименование мероприятия	Краткая характеристика объекта	Срок реализации	Местоположение объекта/функциональная зона	Зоны с особыми условиями использования территории
Объекты капитального строительства в области образования							
1.	Образовательная организация высшего образования	схема территориального планирования в области высшего образования, утвержденная распоряжением Правительства Российской Федерации от 26.02.2013 г. № 247-р	строительство комплекса общежитий Северо-Кавказского федерального университета, г. Ставрополь	Площадь – 10076,46 кв. м., перспективная численность – 610 чел.	первая очередь	Ставропольский край, г. Ставрополь, северо-западный планировочный район, просп. Кулакова, д. 2. Функциональная зона – зона специализированной общественной застройки	отсутствует
Объект капитального строительства в области развития и размещения инженерной инфраструктуры							
2.	Обеспечение технической возможности газоснабжения существующих и перспективных потребителей по сетям газораспределения от ГРС-4 г. Ставрополя	схема территориального планирования Российской Федерации в области федерального транспорта (в части трубопроводного транспорта), утвержденная распоряжением Правительства Российской Федерации от 6 мая 2015 г. № 816-р	реконструкция газопровода-отвода и ГРС - 4 Ставрополь	проектный среднегодовой объем транспортировки газа – 282,5 млн. куб. метров, протяженность – около 6,0 км, диаметр труб – 530 мм, рабочее давление – 5,4 Мпа; производительность ГРС – 142 тыс. куб. метров в час	первая очередь	Ставропольский край, район Шпаковский, сельское поселение Татарское; городской округ город Ставрополь	охранная зона трубопроводов, санитарно-защитная зона

№ п/п	Назначение объекта федерального значения	Наименование программного документа	Наименование мероприятия	Краткая характеристика объекта	Срок реализации	Местоположение объекта/функциональная зона	Зоны с особыми условиями использования территории
Объект капитального строительства в области здравоохранения							
3.	Учреждение федерального значения для осуществления научного обеспечения эпидемиологического надзора за опасными инфекционными болезнями	Схема территориального планирования Российской Федерации в области здравоохранения, утверждена распоряжением Правительства Российской Федерации от 28.12.2012 г. № 2607-р	Лабораторный корпус федерального казенного учреждения здравоохранения "Ставропольский научно-исследовательский противочумный институт" Федеральной службы по надзору в сфере защиты прав потребителей и благополучия человека	Количество зданий – 1 ед., площадь – 2390,7 кв. м.	расчетный срок	Ставропольский край, г. Ставрополь, северо-западный планировочный район, ул. Индустриальная, д. 15. Функциональная зона – зона специализированной общественной застройки	санитарно-защитная зона
Объекты капитального строительства в области развития транспорта							
4.	Развитие железнодорожного транспорта в Российской Федерации	схема территориального планирования Российской Федерации в области федерального транспорта (железнодорожного, воздушного, морского, внутреннего водного транспорта) и автомобильных дорог федерального значения, утвержденная распоряжением Правительства Российской Федерации от 19 марта 2013 г. № 384-р	организация скоростного движения на участке железной дороге Ставрополь – Минеральные Воды – Кисловодск	протяженность – 236,7 км.	расчетный срок	Ставропольский край, город Ставрополь	охранная зона железных дорог
5.	Развитие железнодорожного	схема территориального планирования	строительство новой железнодорожной	протяженность – 53 км.	расчетный срок	Ставропольский край, город Ставрополь	охранная зона железных дорог

№ п/п	Назначение объекта федерального значения	Наименование программного документа	Наименование мероприятия	Краткая характеристика объекта	Срок реализации	Местоположение объекта/функциональная зона	Зоны с особыми условиями использования территории
	транспорта в Российской Федерации	Российской Федерации в области федерального транспорта (железнодорожного, воздушного, морского, внутреннего водного транспорта) и автомобильных дорог федерального значения, утвержденная распоряжением Правительства Российской Федерации от 19 марта 2013 г. № 384-р	линии Ставрополь – Невинномысск				
6.	Повышение доступности дорожной сети для населения, начало формирования сети автомагистралей и скоростных дорог по направлениям международных транспортных коридоров	схема территориального планирования Российской Федерации в области федерального транспорта (железнодорожного, воздушного, морского, внутреннего водного транспорта) и автомобильных дорог федерального значения, утвержденная распоряжением Правительства Российской Федерации от 19 марта 2013 г. № 384-р	Реконструкция автомобильной дороги общего пользования федерального значения Р-217 «Кавказ» автомобильная дорога М-4 «Дон» – Владикавказ – Грозный – Махачкала – граница с Азербайджанской Республикой	протяженность около 1500 м	первая очередь	Ставропольский край, город Ставрополь	полосы отвода автомобильных дорог
7.	Развитие воздушного транспорта в Российской Федерации	схема территориального планирования Российской Федерации	Аэропорт Ставрополь (Шпаковское), реконструкция аэропортового	увеличения объема перевозок через аэропорт к 2025 году – 460 тыс. пассажиров и	расчетный срок	Ставропольский край, город Ставрополь. Функциональная зона – зона транспортной	приаэродромная территория

№ п/п	Назначение объекта федерального значения	Наименование программного документа	Наименование мероприятия	Краткая характеристика объекта	Срок реализации	Местоположение объекта/функциональная зона	Зоны с особыми условиями использования территории
	Федерации до 2030 года	в области федерального транспорта (железнодорожного, воздушного, морского, внутреннего водного транспорта) и автомобильных дорог федерального значения, утвержденная распоряжением Правительства Российской Федерации от 19 марта 2013 г. № 384-р; транспортная стратегия Российской Федерации до 2030 года с прогнозом на период до 2035 года, утвержденная распоряжением Правительства Российской Федерации от 27 ноября 2021 г. № 3363-р	комплекса «Шпаковское»	1500 тонн грузов и почты, к 2030 году – 680 тыс. пассажиров и 2000 тонн грузов и почты		инфраструктуры.	

Таблица 4

СВЕДЕНИЯ

о видах, назначении и наименованиях объектов регионального значения, планируемых для размещения на территории города Ставрополя, предусмотренных вышестоящими документами территориального планирования, программными документами регионального уровня, их основные характеристики

№ п/п	Назначение объекта регионального значения	Наименование программного документа	Наименование объекта	Краткая характеристика объекта	Срок реализации	Местоположение объекта/функциональная зона	Зоны с особыми условиями использования территории
Объекты капитального строительства в области развития транспорта							
1.	Обеспечение транспортных и туристических связей Ставропольского края	схема территориального планирования Ставропольского края, утвержденная постановлением Правительства Ставропольского края от 05 апреля 2011 г. №116-п	строительство автомобильной дороги «Западный обход» г. Ставрополя	протяженность – 18 км.	первая очередь	Ставропольский край, г. Ставрополь	полосы отвода автомобильных дорог
2.	Обеспечение транспортных и туристических связей Ставропольского края	государственная программа «Развитие транспортной системы Ставропольского края»	реконструкция автомобильной дороги «Северный обход г. Ставрополя», км 0+000 – км 13+138	Категория IV, протяженность – 13,138 км.	Расчетный срок	Ставропольский край, г. Ставрополь	полосы отвода автомобильных дорог
3.	Обеспечение транспортных и туристических связей Ставропольского края	государственная программа «Развитие транспортной системы Ставропольского края»	реконструкция автомобильной дороги «Ставрополь – Аэропорт», км 0+000 – км 6+100, км 10+800 – км 11+300	Протяженность – 6,6 км.	Расчетный срок	Ставропольский край, г. Ставрополь	полосы отвода автомобильных дорог
Объекты капитального строительства в области развития и размещения инженерной инфраструктуры							

№ п/п	Назначение объекта регионального значения	Наименование программного документа	Наименование объекта	Краткая характеристика объекта	Срок реализации	Местоположение объекта/функциональная зона	Зоны с особыми условиями использования территории
4.	Организация газоснабжения	схема территориального планирования Ставропольского края, утвержденная постановлением Правительства Ставропольского края от 05 апреля 2011 г. №116-п	Распределительный газопровод высокого давления от ул. Коломийцева до ГРП № 5 с. Надежда	Протяженность 7,05 км., СТ, Ø 530 мм. Р- 1.2 Мпа Замена СКЗ.	первая очередь	г. Ставрополь – с. Надежда Шпаковского муниципального округа	охранная зона – 25 м
5.	Организация газоснабжения	схема территориального планирования Ставропольского края, утвержденная постановлением Правительства Ставропольского края от 05 апреля 2011 г. №116-п	распределительный газопровод высокого давления с установкой ГРП от ГРС-4 г. Ставрополь до распределительного газопровода высокого давления инв. № 00001128	протяженность 20000 м, труба ДУ 820, 530, 426	первая очередь	Ставропольский край, г. Ставрополь	охранная зона – 25 м
6.	Стабилизация давления, надежность эксплуатации, перспективное подключение	схема территориального планирования Ставропольского края, утвержденная Постановлением Правительства Ставропольского края от 05 апреля 2011 г. №116-п	распределительный газопровод высокого давления от ГРС-4 до ГРП 5 г. Ставрополь	высокое давление I категории, протяженность 19100 м, сталь ДУ 426 мм	первая очередь	Ставропольский край, г. Ставрополь – с. Надежда	охранная зона
7.	Объект по передаче электрической энергии	схема территориального планирования Ставропольского края, утвержденная постановлением	модернизация системы энергоснабжения города Ставрополя	протяженность – 3 км	первая очередь	Ставропольский край, г. Ставрополь, ул. Чапаева	охранная зона

№ п/п	Назначение объекта регионального значения	Наименование программного документа	Наименование объекта	Краткая характеристика объекта	Срок реализации	Местоположение объекта/функциональная зона	Зоны с особыми условиями использования территории
		Правительства Ставропольского края от 05 апреля 2011 г. №116-п					
8.	Объект по преобразованию электрической энергии	схема территориального планирования Ставропольского края, утвержденная постановлением Правительства Ставропольского края от 05 апреля 2011 г. №116-п	строительство жилого района «Русский лес»	10 МВт от ПС 110 кВ «Промкомплекс» в т.ч. 2,0 МВт, 2,0 МВт, 6,0 МВт	первая очередь	Ставропольский край, г. Ставрополь, северо-западная сторона	охранная зона
9.	Увеличение электрических нагрузок	схема территориального планирования Ставропольского края, утвержденная постановлением Правительства Ставропольского края от 05 апреля 2011 г. №116-п	увеличение электрических нагрузок ООО «Строительное управление-7 ЮгСтройИнвест»	2-й этап – 4,2 МВт, 3-й этап – 2,65 МВт от ПС 110 кВ «Центральная»	первая очередь	Ставропольский край, г. Ставрополь	охранная зона
10.	Увеличение электрических нагрузок	схема территориального планирования Ставропольского края, утвержденная постановлением Правительства Ставропольского края от 05 апреля 2011 г. №116-п	увеличение присоединенной мощности ООО «Ставропольская сетевая компания»	на 4 МВт от ПС «Северная»	первая очередь	Ставропольский край, г. Ставрополь	охранная зона

№ п/п	Назначение объекта регионального значения	Наименование программного документа	Наименование объекта	Краткая характеристика объекта	Срок реализации	Местоположение объекта/функциональная зона	Зоны с особыми условиями использования территории
11.	Увеличение электрических нагрузок	схема территориального планирования Ставропольского края, утвержденная постановлением Правительства Ставропольского края от 05 апреля 2011 г. №116-п	увеличение присоединенной мощности АО «Ставропольские городские электрические сети»	на 1 МВт от ПС «Южная», в т.ч. 1-й этап – 0,5 МВт, 2-й этап – 0,5 МВт	первая очередь	Ставропольский край, г. Ставрополь	охранная зона
12.	Увеличение электрических нагрузок	схема территориального планирования Ставропольского края, утвержденная постановлением Правительства Ставропольского края от 05 апреля 2011 г. №116-п	Увеличение электрических нагрузок региональный индустриальный парк «АПП «Ставрополье»	Всего: 16,035 МВт в т.ч.: 1-й этап – 6,936 МВт, 2-й этап – 12,049 МВт 3-й этап – 16,035 МВт	первая очередь	Ставропольский край, г. Ставрополь, ул. Мира, 448	охранная зона
13.	Исключение перегрузки трансформатора в послеаварийных режимах	схема территориального планирования Ставропольского края, утвержденная постановлением Правительства Ставропольского края от 05 апреля 2011 г. №116-п	замена трансформатора Тр-2 мощностью 10 МВА ПС 110 кВ Заводская	мощность 16 МВА	первая очередь	Ставропольский край, г. Ставрополь	охранная зона 20 м
		схема территориального планирования Ставропольского края, утвержденная постановлением	замена трансформатора Т-2 мощностью 25 МВА трансформаторов ПС 110 кВ	мощность 40 МВА	первая очередь	Ставропольский край, г. Ставрополь	охранная зона 20 м

№ п/п	Назначение объекта регионального значения	Наименование программного документа	Наименование объекта	Краткая характеристика объекта	Срок реализации	Местоположение объекта/функциональная зона	Зоны с особыми условиями использования территории
		Правительства Ставропольского края от 05 апреля 2011 г. №116-п					
Объекты капитального строительства в области культуры							
14.	Создание условий для организации досуга и обеспечения услугами организаций культуры	схема территориального планирования Ставропольского края, утвержденная постановлением Правительства Ставропольского края от 05 апреля 2011 г. №116-п	реставрация и реконструкция недвижимого памятника истории и культуры – Краевой библиотеки М.Ю. Лермонтова	мощность – до 1000 посещений в смену	первая очередь	Ставропольский край, г. Ставрополь, ул. Маршала Жукова, 14. Функциональная зона – Общественно-деловая зона.	отсутствует
15.	Создание условий для организации досуга и обеспечения услугами организаций культуры	схема территориального планирования Ставропольского края, утвержденная постановлением Правительства Ставропольского края от 05 апреля 2011 г. №116-п	строительство культурно-образовательного и музейного комплекса, включающего в себя концертный и театральный зал	площадь 130283 кв. м	первая очередь	Ставропольский край, г. Ставрополь, ул. Ивана Щипакина, 4, кадастровый номер земельного участка 26:12:011401:364. Функциональная зона – Зона жилая многоэтажная.	отсутствует
Объекты капитального строительства в области здравоохранения							

№ п/п	Назначение объекта регионального значения	Наименование программного документа	Наименование объекта	Краткая характеристика объекта	Срок реализации	Местоположение объекта/функциональная зона	Зоны с особыми условиями использования территории
16.	Организация медицинской помощи населению	схема территориального планирования Ставропольского края, утвержденная постановлением Правительства Ставропольского края от 05 апреля 2011 г. №116-п	«Строительство двух инфекционных корпусов по 255 коек для государственного бюджетного учреждения здравоохранения Ставропольского края «Краевая специализированная клиническая инфекционная больница» в городе Ставрополе».	Мощность: количество койко-мест -510 единиц.	первая очередь	Ставропольский край, г. Ставрополь, ул. Серова,521. Функциональная зона – Зона специализированной общественной застройки.	отсутствует
17.	Организация медицинской помощи населению	схема территориального планирования Ставропольского края, утвержденная постановлением Правительства Ставропольского края от 05 апреля 2011 г. №116-п	строительство лечебного корпуса ГБУЗ СК «Ставропольская краевая клиническая психиатрическая больница №1»	вместимость 400 койко-мест	первая очередь	Ставропольский край, г. Ставрополь, ул. Ленина, 441. Функциональная зона – Зона специализированной общественной застройки.	отсутствует
Особые экономические зоны							
18.	Обеспечение экономического роста	Особая экономическая зона промышленно-производственного типа (ОЭЗ ТРТ)	Особая экономическая зона промышленно-производственного типа (ОЭЗ ТРТ)	площадь до 50 га	первая очередь	Ставропольский край, г. Ставрополь. Функциональная зона – производственная зона.	Определяется проектом
Объекты капитального строительства в области развития промышленного комплекса							
19.	Организация промышленного производства	схема территориального планирования Ставропольского края, утвержденная постановлением Правительства	организация производства прицепной техники	площадь – 32 740 +/-63 кв. м	первая очередь	Ставропольский край, г. Ставрополь, ул. Коломийцева, 13г, кадастровый номер 26:12:020104:354. Функциональная зона – производственная зона.	санитарно-защитная зона

№ п/п	Назначение объекта регионального значения	Наименование программного документа	Наименование объекта	Краткая характеристика объекта	Срок реализации	Местоположение объекта/функциональная зона	Зоны с особыми условиями использования территории
		Ставропольского края от 05 апреля 2011 г. №116-п					
20.	Организация промышленного производства	схема территориального планирования Ставропольского края, утвержденная постановлением Правительства Ставропольского края от 05 апреля 2011 г. №116-п	строительство завода по производству готовых лекарственных препаратов	мощность – до 50 тонн сырья в сутки	первая очередь	Ставропольский край, г. Ставрополь. Функциональная зона – производственная зона.	санитарно-защитная зона
21.	Организация промышленного производства	схема территориального планирования Ставропольского края, утвержденная постановлением Правительства Ставропольского края от 05 апреля 2011 г. №116-п	строительство производства по выпуску фармацевтической продукции	мощность – до 50 тонн сырья в сутки	первая очередь	Ставропольский край, г. Ставрополь. Функциональная зона – производственная зона.	санитарно-защитная зона
22.	Организация промышленного производства	схема территориального планирования Ставропольского края, утвержденная постановлением Правительства Ставропольского края от 05 апреля 2011 г. №116-п	расширение производства сапфира	площадь – до 10 га	первая очередь	Ставропольский край, г. Ставрополь. Функциональная зона – производственная зона.	санитарно-защитная зона
Иные объекты и инвестиционные площадки							
23.	Инвестиционные площадки РИП	схема территориального	инвестиционная площадка	площадь 20000 кв. м, предложение по	расчетный срок	Ставропольский край, г. Ставрополь, ул.	санитарно-защитная зона

№ п/п	Назначение объекта регионального значения	Наименование программного документа	Наименование объекта	Краткая характеристика объекта	Срок реализации	Местоположение объекта/функциональная зона	Зоны с особыми условиями использования территории
		планирования Ставропольского края, утвержденная постановлением Правительства Ставропольского края от 05 апреля 2011 г. №116-п		использованию площадки: размещение производственного объекта		Объездная 37а, кадастровый номер 26:12:030501:63. Функциональная зона – коммунально-складская зона.	
24.	Инвестиционные площадки РИП	схема территориального планирования Ставропольского края, утвержденная постановлением Правительства Ставропольского края от 05 апреля 2011 г. №116-п	инвестиционная площадка	площадь 120000 кв. м, предложение по использованию площадки: размещение тепличного комплекса	расчетный срок	Ставропольский край, г. Ставрополь, Старомарьевское шоссе 36б, кадастровый номер 26:12:030501:336. Функциональная зона – коммунально-складская зона.	санитарно-защитная зона
25.	Инвестиционные площадки РИП	схема территориального планирования Ставропольского края, утвержденная постановлением Правительства Ставропольского края от 05 апреля 2011 г. №116-п	инвестиционная площадка	площадь 33213 кв. м, предложение по использованию площадки: размещение производственного объекта	расчетный срок	Ставропольский край, г. Ставрополь, Старомарьевское шоссе 36в, кадастровый номер 26:12:030501:337. Функциональная зона – коммунально-складская зона.	санитарно-защитная зона
26.	Инвестиционные площадки РИП	схема территориального планирования Ставропольского края, утвержденная постановлением Правительства Ставропольского края	инвестиционная площадка	площадь 17968 кв. м, предложение по использованию площадки: размещение производственного объекта	расчетный срок	Ставропольский край, г. Ставрополь, ул. Коломийцева, кадастровый номер 26:12:020105:441. Функциональная зона – производственная зона.	санитарно-защитная зона

№ п/п	Назначение объекта регионального значения	Наименование программного документа	Наименование объекта	Краткая характеристика объекта	Срок реализации	Местоположение объекта/функциональная зона	Зоны с особыми условиями использования территории
		от 05 апреля 2011 г. №116-п					
27.	Инвестиционные площадки РИП	схема территориального планирования Ставропольского края, утвержденная постановлением Правительства Ставропольского края от 05 апреля 2011 г. №116-п	инвестиционная площадка	площадь 82145 кв. м, предложение по использованию площадки: размещение производственного объекта	расчетный срок	Ставропольский край, г. Ставрополь, ул. Коломийцева, кадастровый номер 26:12:020105:429. Функциональная зона – производственная зона.	санитарно-защитная зона
28.	Инвестиционные площадки РИП	схема территориального планирования Ставропольского края, утвержденная постановлением Правительства Ставропольского края от 05 апреля 2011 г. №116-п	инвестиционная площадка	площадь 18305 кв. м, предложение по использованию площадки: размещение производственного объекта	расчетный срок	Ставропольский край, г. Ставрополь, ул. Коломийцева, кадастровый номер 26:12:020105:431. Функциональная зона – производственная зона.	санитарно-защитная зона
29.	Инвестиционные площадки РИП	схема территориального планирования Ставропольского края, утвержденная постановлением Правительства Ставропольского края от 05 апреля 2011 г. №116-п	инвестиционная площадка	площадь 100000 кв. м, предложение по использованию площадки: размещение производственного объекта	расчетный срок	Ставропольский край, г. Ставрополь, ул. Коломийцева 1/2, кадастровый номер 26:12:020105:435. Функциональная зона – производственная зона.	санитарно-защитная зона
30.	Инвестиционные площадки РИП	схема территориального планирования Ставропольского	инвестиционная площадка	площадь 13672 кв. м, предложение по использованию площадки: размещение	расчетный срок	Ставропольский край, г. Ставрополь, ул. Коломийцева 13/1, кадастровый номер	санитарно-защитная зона

№ п/п	Назначение объекта регионального значения	Наименование программного документа	Наименование объекта	Краткая характеристика объекта	Срок реализации	Местоположение объекта/функциональная зона	Зоны с особыми условиями использования территории
		края, утвержденная постановлением Правительства Ставропольского края от 05 апреля 2011 г. №116-п		производственного объекта		26:12:020104:362. Функциональная зона – производственная зона.	
31.	Инвестиционные площадки РИП	схема территориального планирования Ставропольского края, утвержденная постановлением Правительства Ставропольского края от 05 апреля 2011 г. №116-п	инвестиционная площадка	площадь 6128 кв. м, предложение по использованию площадки: размещение административного объекта	расчетный срок	Ставропольский край, г. Ставрополь, ул. Коломийцева, кадастровый номер 26:12:020104:359. Функциональная зона – производственная зона.	санитарно-защитная зона
32.	Инвестиционные площадки РИП	схема территориального планирования Ставропольского края, утвержденная постановлением Правительства Ставропольского края от 05 апреля 2011 г. №116-п	инвестиционная площадка	площадь 32740 кв. м, предложение по использованию площадки: размещение производственного объекта, административных зданий	расчетный срок	Ставропольский край, г. Ставрополь, ул. Коломийцева, кадастровый номер 26:12:020104:354. Функциональная зона – производственная зона.	санитарно-защитная зона
33.	Инвестиционные площадки РИП	схема территориального планирования Ставропольского края, утвержденная постановлением Правительства Ставропольского края от 05 апреля 2011 г. №116-п	инвестиционная площадка	площадь 16000 кв. м, предложение по использованию площадки: размещение производственного объекта	расчетный срок	Ставропольский край, г. Ставрополь, ул. Северный обход, кадастровый номер 26:12:020105:446. Функциональная зона – производственная зона.	санитарно-защитная зона

№ п/п	Назначение объекта регионального значения	Наименование программного документа	Наименование объекта	Краткая характеристика объекта	Срок реализации	Местоположение объекта/функциональная зона	Зоны с особыми условиями использования территории
34.	Инвестиционные площадки РИП	схема территориального планирования Ставропольского края, утвержденная постановлением Правительства Ставропольского края от 05 апреля 2011 г. №116-п	инвестиционная площадка	площадь 12000 кв. м, предложение по использованию площадки: размещение производственного объекта	расчетный срок	Ставропольский край, г. Ставрополь, ул. Северный обход, кадастровый номер 26:12:020105:450. Функциональная зона – производственная зона.	санитарно-защитная зона
35.	Инвестиционные площадки РИП	схема территориального планирования Ставропольского края, утвержденная постановлением Правительства Ставропольского края от 05 апреля 2011 г. №116-п	инвестиционная площадка	площадь 12000 кв. м, предложение по использованию площадки: размещение производственного объекта	расчетный срок	Ставропольский край, г. Ставрополь, ул. Северный обход, кадастровый номер 26:12:020105:444. Функциональная зона – производственная зона.	санитарно-защитная зона
36.	Инвестиционные площадки РИП	схема территориального планирования Ставропольского края, утвержденная постановлением Правительства Ставропольского края от 05 апреля 2011 г. №116-п	инвестиционная площадка	площадь 28744 кв. м, предложение по использованию площадки: размещение производственного объекта	расчетный срок	Ставропольский край, г. Ставрополь, ул. Коломийцева, кадастровый номер 26:12:020104:81. Функциональная зона – производственная зона.	санитарно-защитная зона

№ п/п	Назначение объекта регионального значения	Наименование программного документа	Наименование объекта	Краткая характеристика объекта	Срок реализации	Местоположение объекта/функциональная зона	Зоны с особыми условиями использования территории
37.	Инвестиционные площадки РИП	схема территориального планирования Ставропольского края, утвержденная постановлением Правительства Ставропольского края от 05 апреля 2011 г. №116-п	инвестиционная площадка	площадь 85489 кв. м, предложение по использованию площадки: размещение производственного объекта	расчетный срок	Ставропольский край, г. Ставрополь, ул. Северный обход, кадастровый номер 26:12:020105:334. Функциональная зона – производственная зона.	санитарно-защитная зона
38.	Инвестиционные площадки РИП	схема территориального планирования Ставропольского края, утвержденная постановлением Правительства Ставропольского края от 05 апреля 2011 г. №116-п	инвестиционная площадка	площадь 330000 кв. м предложение по использованию площадки: размещение производственного объекта	расчетный срок	Ставропольский край, г. Ставрополь, Старомарьевское шоссе 67в, кадастровый номер 26:12:020201:118. Функциональная зона – производственная зона.	санитарно-защитная зона

Таблица 5

**ПАРАМЕТРЫ ФУНКЦИОНАЛЬНЫХ ЗОН, А ТАКЖЕ СВЕДЕНИЯ О ПЛАНИРУЕМЫХ ДЛЯ РАЗМЕЩЕНИЯ В НИХ ОБЪЕКТАХ
ФЕДЕРАЛЬНОГО ЗНАЧЕНИЯ, ОБЪЕКТАХ РЕГИОНАЛЬНОГО ЗНАЧЕНИЯ, ОБЪЕКТАХ МЕСТНОГО ЗНАЧЕНИЯ, ЗА
ИСКЛЮЧЕНИЕМ ЛИНЕЙНЫХ ОБЪЕКТОВ**

№ п/п	Вид функциональной зоны	Параметры функциональных зон		Сведения о планируемых для размещения в них объектах федерального значения, объектах регионального значения, объектах местного значения
		Наименование параметра	Количественный показатель	
1.	Зона застройки индивидуальными жилыми домами	Максимально допустимый коэффициент застройки зоны	0,4	Планируемые для размещения объекты федерального значения отсутствуют.
		Максимальная этажность застройки зоны	3 этажа	
		Плотность населения	450 чел/га	Планируемые для размещения объекты местного значения: – строительство объекта общеобразовательной организации на 990 мест; – строительство среднего общеобразовательного учреждения на 500 мест; – строительство среднего общеобразовательного учреждения на 900 мест; – строительство двух общеобразовательных организации по 900 мест; – строительство двух общеобразовательных организации по 990 мест; – строительство общеобразовательной организации на 800 мест; – строительство средней общеобразовательной школы на 825 мест; – строительство объекта дошкольной образовательной организация на 150 мест; – строительство объекта дошкольной образовательной организации на 220 мест; – строительство площадки для занятий спортом до 300 кв.м.;
		Площадь зоны	2455 га	
		Максимальное количество автомобильного транспорта в границах функциональной зоны	Не устанавливается	

№ п/п	Вид функциональной зоны	Параметры функциональных зон		Сведения о планируемых для размещения в них объектах федерального значения, объектах регионального значения, объектах местного значения
		Наименование параметра	Количественный показатель	
				– строительство площадки для занятий спортом до 300 кв.м.; – строительство пожарного депо, общая площадь 1,4 га 3–4 ед. машин.
2.	Зона застройки среднеэтажными жилыми домами (от 5 до 8 этажей, включая мансардный)	Максимально допустимый коэффициент застройки зоны	0,4	Планируемые для размещения объекты федерального значения отсутствуют.
		Максимальная этажность застройки зоны	8 этажей	Планируемые для размещения объекты регионального значения отсутствуют.
		Плотность населения	450 чел/га	
		Площадь зоны	1227 га	
		Максимальное количество автомобильного транспорта в границах функциональной зоны	Не устанавливается	Планируемые для размещения объекты местного значения: – строительство среднего общеобразовательного учреждения на 900 мест; – строительство 3 общеобразовательных организаций в юго-восточном планировочном районе по 800 мест; – строительство 4 объектов общеобразовательных организаций в центральном планировочном районе по 400 мест; – строительство объекта дошкольной образовательной организации на 200 мест; – строительство дошкольного образовательного учреждения на 270 мест; – строительство 3 объектов дошкольных образовательных организаций по 300 мест; – строительство объекта дошкольной образовательной организации на 220 мест; – строительство объекта дошкольной образовательной организации на 220 мест; – строительство объекта дошкольной образовательной организации на 220 мест; – строительство объекта дошкольной образовательной организации на 220 мест; – строительство объекта дошкольной образовательной организации на 220 мест; – строительство больничного учреждения общей мощностью 600 коек;

№ п/п	Вид функциональной зоны	Параметры функциональных зон		Сведения о планируемых для размещения в них объектах федерального значения, объектах регионального значения, объектах местного значения
		Наименование параметра	Количественный показатель	
3.	Зона жилая многоэтажная (9 этажей и более)	Максимально допустимый коэффициент застройки зоны	0,6	<p>– строительство амбулаторно-поликлинического учреждения общей мощностью 600 коек;</p> <p>– строительство станции скорой медицинской помощи, площадь застройки – 600 кв.м;</p> <p>– строительство котельной №1, 30 Гкал/час с когенерацией 1,0 Мвт;</p> <p>– строительство котельной №2, 30 Гкал/час с когенерацией 1,0 Мвт.</p> <p>Планируемые для размещения объекты федерального отсутствуют.</p> <p>Планируемые для размещения объекты регионального значения:</p> <p>– строительство культурно-образовательного и музейного комплекса, включающего в себя концертный и театральный зал, площадь 130283 кв. м.</p> <p>Планируемые для размещения объекты местного значения:</p> <p>– строительство среднего общеобразовательного учреждения на 1000 мест;</p> <p>– строительство среднего общеобразовательного учреждения на 990 мест;</p> <p>– строительство объекта общеобразовательной организации на 1550;</p> <p>– строительство средней общеобразовательной школы на 2970 мест с пристройкой коррекционной школы на 540 мест;</p> <p>– строительство муниципального образовательного учреждения средней общеобразовательной школы на 1550 мест;</p> <p>– строительство общеобразовательной организации на 3500 мест;</p> <p>– строительство 2 объектов общеобразовательных организаций по 1550 мест;</p>
		Максимальная этажность застройки зоны	Не устанавливается	
		Плотность населения	450 чел/га	
		Площадь зоны	928 га	
		Максимальное количество автомобильного транспорта в границах функциональной зоны	Не устанавливается	

№ п/п	Вид функциональной зоны	Параметры функциональных зон		Сведения о планируемых для размещения в них объектах федерального значения, объектах регионального значения, объектах местного значения
		Наименование параметра	Количественный показатель	
				<ul style="list-style-type: none"> – строительство объекта дошкольной образовательной организации на 400 мест; – строительство 4 объектов дошкольных образовательных организаций по 220 мест; – строительство 2 объектов дошкольных образовательных организаций по 250 мест; – строительство объекта дошкольной образовательной организации на 200 мест; – строительство 2 объектов дошкольных образовательных организаций по 330 мест; – строительство 2 объектов дошкольных образовательных организаций по 330 мест; – строительство объекта дошкольной образовательной организации на 200 мест; – строительство 2 объектов дошкольных образовательных организаций по 250 мест; – строительство объекта дошкольной образовательной организации на 330 мест; – строительство 3 объектов дошкольных образовательных организаций по 300 мест; – строительство объекта дошкольной образовательной организации на 330 мест; – строительство амбулаторно-поликлинического учреждения общей мощностью 1200 коек; – строительство универсального спортивного физкультурно-оздоровительного комплекса 450 мест (стадион до 500 мест, ледовый дворец до 250 мест, спортивная арена, спортивно-тренажерные залы); – строительство пожарного депо, общая площадь 1 га 3–4 ед. машин.
4.	Зона исторической смешанной застройки	Максимально допустимый коэффициент застройки зоны	0,6	<p>Планируемые для размещения объекты федерального значения отсутствуют.</p> <p>Планируемые для размещения объекты регионального значения отсутствуют.</p>
		Максимальная этажность застройки зоны	Не устанавливается	
		Плотность населения	450 чел/га	

№ п/п	Вид функциональной зоны	Параметры функциональных зон		Сведения о планируемых для размещения в них объектах федерального значения, объектах регионального значения, объектах местного значения
		Наименование параметра	Количественный показатель	
		Площадь зоны	132 га	
		Максимальное количество автомобилей транспорта в границах функциональной зоны	Не устанавливается	Планируемые для размещения объекты местного значения отсутствуют.
5.	Общественно-деловая зона	Максимально допустимый коэффициент застройки зоны	0,6	Планируемые для размещения объекты федерального значения отсутствуют.
		Максимальная этажность застройки зоны	8 этажей	Планируемые для размещения объекты регионального значения: – реставрация и реконструкция недвижимого памятника истории и культуры – Краевой библиотеки М.Ю. Лермонтова, мощность – до 1000 посещений в смену.
		Плотность населения	450 чел/га	
		Площадь зоны	240 га	Планируемые для размещения объекты местного значения: – строительство объекта дошкольной образовательной организации на 160 мест.
		Максимальное количество автомобилей транспорта в границах функциональной зоны	Не устанавливается	
6.	Многофункциональная общественно-деловая зона	Максимально допустимый коэффициент застройки зоны	0,6	Планируемые для размещения объекты федерального значения отсутствуют.
		Максимальная этажность застройки зоны	5 этажей	Планируемые для размещения объекты регионального значения отсутствуют.
		Плотность населения	Не устанавливается	
		Площадь зоны	110 га	Планируемые для размещения объекты местного значения: – строительство комплекса сооружений для тенниса, включающего блок теннисных кортов и одноэтажное здание с административно-бытовыми помещениями. Общая площадь объекта 2800 кв.м.
		Максимальное количество автомобилей транспорта в границах функциональной зоны	Не устанавливается	
7.	Зона специализированной общественной застройки	Максимально допустимый коэффициент застройки зоны	0,6	Планируемые для размещения объекты федерального значения: – строительство комплекса общежитий Северо-Кавказского федерального университета, г. Ставрополь, площадь – 10076,46 кв. м., перспективная численность – 610 чел.;
		Максимальная этажность застройки зоны	Не устанавливается	
		Плотность населения	Не устанавливается	
		Площадь зоны	257 га	

№ п/п	Вид функциональной зоны	Параметры функциональных зон		Сведения о планируемых для размещения в них объектах федерального значения, объектах регионального значения, объектах местного значения
		Наименование параметра	Количественный показатель	
		Максимальное количество автомобильного транспорта в границах функциональной зоны	Не устанавливается	<p>– Лабораторный корпус федерального казенного учреждения здравоохранения "Ставропольский научно-исследовательский противочумный институт" Федеральной службы по надзору в сфере защиты прав потребителей и благополучия человека, количество зданий – 1 ед., площадь – 2390,7 кв. м.</p> <p>Планируемые для размещения объекты регионального значения:</p> <ul style="list-style-type: none"> – «Строительство двух инфекционных корпусов по 255 коек для государственного бюджетного учреждения здравоохранения Ставропольского края «Краевая специализированная клиническая инфекционная больница» в городе Ставрополе»; – строительство лечебного корпуса ГБУЗ СК «Ставропольская краевая клиническая психиатрическая больница №1», вместимость 400 койко-мест. <p>Планируемые для размещения объекты местного значения:</p> <ul style="list-style-type: none"> – строительство среднего общеобразовательного учреждения на 1550 мест; – строительство объекта дошкольной образовательной организации на 140 мест; – строительство лечебно-диагностического корпуса государственного бюджетного учреждения здравоохранения Ставропольского края «Краевой клинический кардиологический диспансер», площадь – 2000 кв. м.; – строительство пристройки и надстройки третьего этажа здания; –

№ п/п	Вид функциональной зоны	Параметры функциональных зон		Сведения о планируемых для размещения в них объектах федерального значения, объектах регионального значения, объектах местного значения
		Наименование параметра	Количественный показатель	
8.	Производственная зона	Максимально допустимый коэффициент застройки зоны	0,6	<p>Планируемые для размещения объекты федерального отсутствуют.</p> <p>Планируемые для размещения объекты регионального значения:</p> <ul style="list-style-type: none"> – организация производства прицепной техники, площадь – 32 740 +/-63 кв. м; – строительство завода по производству готовых лекарственных препаратов, мощность – до 50 тонн сырья в сутки; – Особая экономическая зона промышленно-производственного типа (ОЭЗ ТРТ), площадь до 50 га; – строительство производства по выпуску фармацевтической продукции, мощность – до 50 тонн сырья в сутки; – расширение производства сапфира, площадь – до 10 га; – инвестиционная площадка, площадь 17968 кв. м, предложение по использованию площадки: размещение производственного объекта; – инвестиционная площадка, площадь 82145 кв. м, предложение по использованию площадки: размещение производственного объекта; – инвестиционная площадка, площадь 18305 кв. м, предложение по использованию площадки: размещение производственного объекта; – инвестиционная площадка, площадь 100000 кв. м, предложение по использованию площадки: размещение производственного объекта; – инвестиционная площадка, площадь 13672 кв. м, предложение по использованию площадки: размещение производственного объекта; – инвестиционная площадка, площадь 6128 кв. м, предложение по использованию площадки: размещение административного объекта;
		Максимальная этажность застройки зоны	Не устанавливается	
		Плотность населения	Не устанавливается	
		Площадь зоны	809 га	
		Максимальное количество автомобильного транспорта в границах функциональной зоны	Не устанавливается	

№ п/п	Вид функциональной зоны	Параметры функциональных зон		Сведения о планируемых для размещения в них объектах федерального значения, объектах регионального значения, объектах местного значения
		Наименование параметра	Количественный показатель	
				<p>– инвестиционная площадка, площадь 32740 кв. м, предложение по использованию площадки: размещение производственного объекта, административных зданий;</p> <p>– инвестиционная площадка, площадь 16000 кв. м, предложение по использованию площадки: размещение производственного объекта;</p> <p>– инвестиционная площадка, площадь 12000 кв. м, предложение по использованию площадки: размещение производственного объекта;</p> <p>– инвестиционная площадка, площадь 12000 кв. м, предложение по использованию площадки: размещение производственного объекта;</p> <p>– инвестиционная площадка, площадь 28744 кв. м, предложение по использованию площадки: размещение производственного объекта;</p> <p>– инвестиционная площадка, площадь 85489 кв. м, предложение по использованию площадки: размещение производственного объекта;</p> <p>– инвестиционная площадка, площадь 330000 кв. м предложение по использованию площадки: размещение производственного объекта.</p> <p>Планируемые для размещения объекты местного значения:</p> <p>– строительство среднего общеобразовательного учреждения на 990 мест;</p> <p>– строительство объекта дошкольной образовательной организации на 250 мест.</p>
9.	Коммунально-складская зона	Максимально допустимый коэффициент застройки зоны	0,6	<p>Планируемые для размещения объекты федерального значения отсутствуют</p> <p>Планируемые для размещения объекты регионального значения:</p> <p>– инвестиционная площадка, площадь 20000 кв. м, предложение по использованию площадки:</p>
		Максимальная этажность застройки зоны	5 этажей	
		Плотность населения	Не устанавливается	
		Площадь зоны	976 га	
		Максимальное количество	Не устанавливается	

№ п/п	Вид функциональной зоны	Параметры функциональных зон		Сведения о планируемых для размещения в них объектах федерального значения, объектах регионального значения, объектах местного значения
		Наименование параметра	Количественный показатель	
		автомобильного транспорта в границах функциональной зоны		<p>размещение производственного объекта;</p> <ul style="list-style-type: none"> – инвестиционная площадка, площадь 120000 кв. м, предложение по использованию площадки: размещение тепличного комплекса; – инвестиционная площадка, площадь 33213 кв. м, предложение по использованию площадки: размещение производственного объекта. <p>Планируемые для размещения объекты местного значения отсутствуют.</p>
10.	Зона инженерной инфраструктуры	Максимально допустимый коэффициент застройки зоны	Не устанавливается	<p>Планируемые для размещения объекты федерального значения отсутствуют.</p> <p>Планируемые для размещения объекты регионального значения отсутствуют.</p> <p>Планируемые для размещения объекты местного значения:</p> <ul style="list-style-type: none"> – строительство котельной, 120 Гкал/час с когенерацией 4,5 Мвт; – строительство котельной, 160 Гкал/час с когенерацией 5,5 Мвт; – строительство блочно-модульной котельной, 6 Гкал/ч с когенерацией 0,2 МВт.
		Максимальная этажность застройки зоны	Не устанавливается	
		Плотность населения	Не устанавливается	
		Площадь зоны	81 га	
		Максимальное количество автомобильного транспорта в границах функциональной зоны	Не устанавливается	
11.	Зона транспортной инфраструктуры	Максимально допустимый коэффициент застройки зоны	Не устанавливается	<p>Планируемые для размещения объекты федерального значения:</p> <ul style="list-style-type: none"> – Аэропорт Ставрополь (Шпаковское), реконструкция аэропортового комплекса «Шпаковское». <p>Планируемые для размещения объекты регионального значения отсутствуют.</p> <p>Планируемые для размещения объекты местного значения:</p> <ul style="list-style-type: none"> – строительство перехватывающих парковок на
		Максимальная этажность застройки зоны	Не устанавливается	
		Плотность населения	Не устанавливается	
		Площадь зоны	708 га	
		Максимальное количество автомобильного транспорта в границах функциональной зоны	Не устанавливается	

№ п/п	Вид функциональной зоны	Параметры функциональных зон		Сведения о планируемых для размещения в них объектах федерального значения, объектах регионального значения, объектах местного значения
		Наименование параметра	Количественный показатель	
12.	Зона объектов улично-дорожной сети	Максимально допустимый коэффициент застройки зоны	Не устанавливается	участках улично-дорожной сети: пр. Чапаевский – ул. Чапаевская; Старомарьевское ш., ба; просп. Кулакова; ул. 5-я Промышленная; ул. Доваторцев – Автостанция №1 «Южная».
		Максимальная этажность застройки зоны	Не устанавливается	
		Плотность населения	Не устанавливается	Планируемые для размещения объекты регионального значения отсутствуют.
		Площадь зоны	865 га	

№ п/п	Вид функциональной зоны	Параметры функциональных зон		Сведения о планируемых для размещения в них объектах федерального значения, объектах регионального значения, объектах местного значения
		Наименование параметра	Количественный показатель	
				одном уровне на пересечении улиц Коломийцева – проектируемая дорога.
13.	Зона озелененных территорий общего пользования (лесопарки, парки, сады, скверы, бульвары, городские леса)	Максимально допустимый коэффициент застройки зоны	Не устанавливается	Планируемые для размещения объекты федерального значения отсутствуют.
		Максимальная этажность застройки зоны	Не устанавливается	
		Плотность населения	Не устанавливается	Планируемые для размещения объекты регионального значения отсутствуют.
		Площадь зоны	5508 га	
		Максимальное количество автомобильного транспорта в границах функциональной зоны	Не устанавливается	
14.	Зона озелененных территорий специального назначения	Максимально допустимый коэффициент застройки зоны	Не устанавливается	Планируемые для размещения объекты федерального значения отсутствуют.

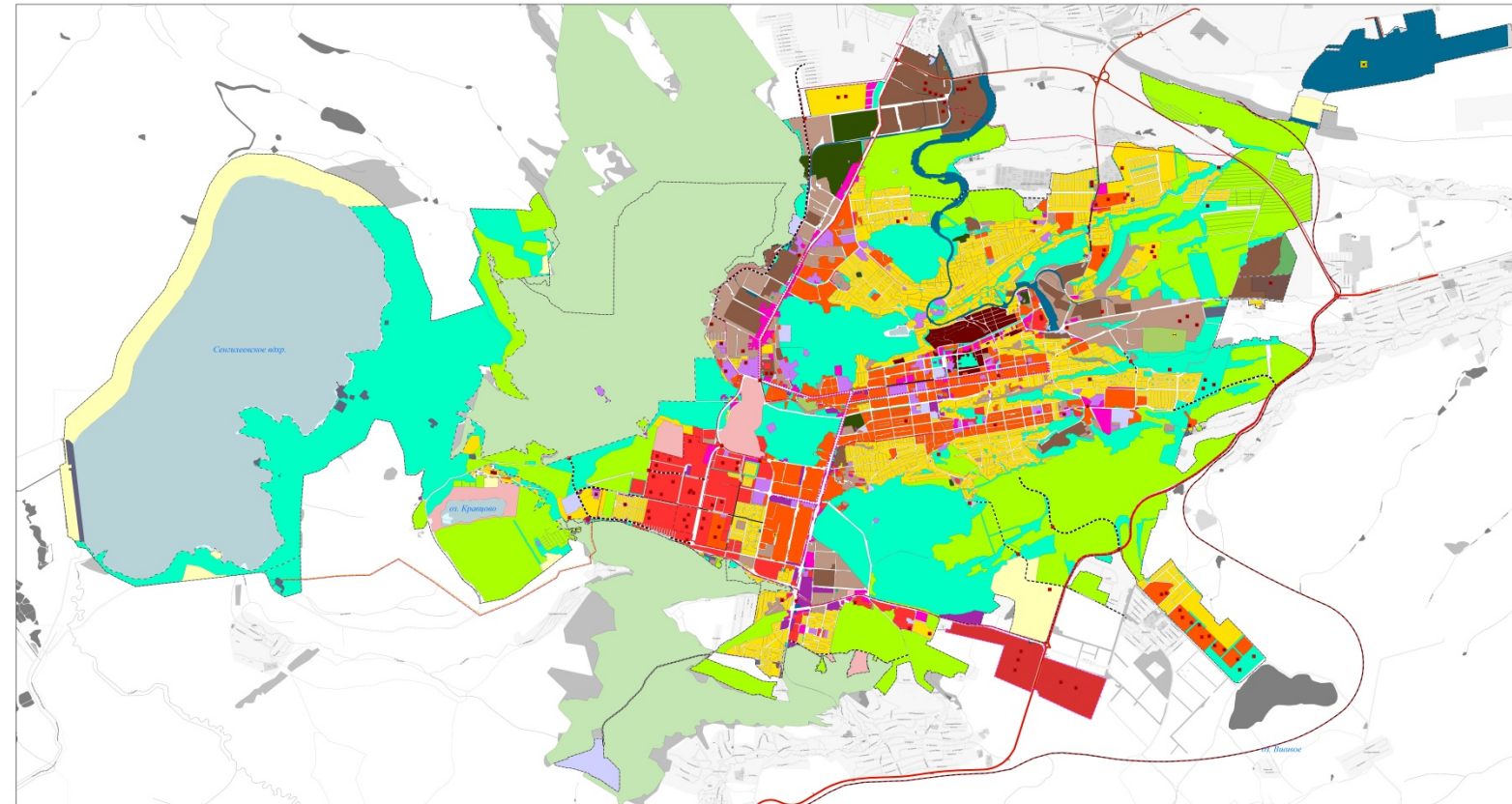
№ п/п	Вид функциональной зоны	Параметры функциональных зон		Сведения о планируемых для размещения в них объектах федерального значения, объектах регионального значения, объектах местного значения
		Наименование параметра	Количественный показатель	
		Максимальная этажность застройки зоны	Не устанавливается	Планируемые для размещения объекты регионального значения отсутствуют.
		Плотность населения	Не устанавливается	
		Площадь зоны	32 га	Планируемые для размещения объекты местного значения отсутствуют.
		Максимальное количество автомобилей в границах функциональной зоны	Не устанавливается	
15.	Иные рекреационные зоны	Максимально допустимый коэффициент застройки зоны	Не устанавливается	Планируемые для размещения объекты федерального значения отсутствуют.
		Максимальная этажность застройки зоны	Не устанавливается	Планируемые для размещения объекты регионального значения отсутствуют.
		Плотность населения	Не устанавливается	
		Площадь зоны	303 га	Планируемые для размещения объекты местного значения отсутствуют.
		Максимальное количество автомобилей в границах функциональной зоны	Не устанавливается	
16.	Зона садоводческих или огороднических некоммерческих объединений граждан	Максимально допустимый коэффициент застройки зоны	Не устанавливается	Планируемые для размещения объекты федерального значения отсутствуют.
		Максимальная этажность застройки зоны	Не устанавливается	Планируемые для размещения объекты регионального значения отсутствуют.
		Плотность населения	Не устанавливается	
		Площадь зоны	4642 га	Планируемые для размещения объекты местного значения отсутствуют.
		Максимальное количество автомобилей в границах функциональной зоны	Не устанавливается	
17.	Зона кладбищ	Максимально допустимый коэффициент застройки зоны	Не устанавливается	Планируемые для размещения объекты федерального значения отсутствуют.
		Максимальная этажность застройки зоны	Не устанавливается	Планируемые для размещения объекты регионального значения отсутствуют.
		Плотность населения	Не устанавливается	
		Площадь зоны	206 га	Планируемые для размещения объекты местного значения отсутствуют.
		Максимальное количество автомобилей в границах функциональной зоны	Не устанавливается	

№ п/п	Вид функциональной зоны	Параметры функциональных зон		Сведения о планируемых для размещения в них объектах федерального значения, объектах регионального значения, объектах местного значения
		Наименование параметра	Количественный показатель	
18.	Зона специального назначения	Максимально допустимый коэффициент застройки зоны	Не устанавливается	Планируемые для размещения объекты федерального значения отсутствуют.
		Максимальная этажность застройки зоны	Не устанавливается	
		Плотность населения	Не устанавливается	Планируемые для размещения объекты регионального значения отсутствуют.
		Площадь зоны	72 га	
		Максимальное количество автомобильного транспорта в границах функциональной зоны	Не устанавливается	
19.	Зона сельскохозяйственного использования	Максимально допустимый коэффициент застройки зоны	Не устанавливается	Планируемые для размещения объекты федерального значения отсутствуют.
		Максимальная этажность застройки зоны	Не устанавливается	
		Плотность населения	Не устанавливается	Планируемые для размещения объекты регионального значения отсутствуют.
		Площадь зоны	936 га	
		Максимальное количество автомобильного транспорта в границах функциональной зоны	Не устанавливается	
20.	Зона режимных территорий	Максимально допустимый коэффициент застройки зоны	Не устанавливается	Планируемые для размещения объекты федерального значения отсутствуют.
		Максимальная этажность застройки зоны	Не устанавливается	
		Плотность населения	Не устанавливается	Планируемые для размещения объекты регионального значения отсутствуют.
		Площадь зоны	167 га	
		Максимальное количество автомобильного транспорта в границах функциональной зоны	Не устанавливается	
21.	Зона акваторий	Максимально допустимый	Не устанавливается	Планируемые для размещения объекты

№ п/п	Вид функциональной зоны	Параметры функциональных зон		Сведения о планируемых для размещения в них объектах федерального значения, объектах регионального значения, объектах местного значения
		Наименование параметра	Количественный показатель	
		коэффициент застройки зоны		федерального значения отсутствуют. Планируемые для размещения объекты регионального значения отсутствуют. Планируемые для размещения объекты местного значения отсутствуют.
		Максимальная этажность застройки зоны	Не устанавливается	
		Плотность населения	Не устанавливается	
		Площадь зоны	4386 га	
		Максимальное количество автомобильного транспорта в границах функциональной зоны	Не устанавливается	

Карта функционального зонирования

Городской округ города Ставрополя



УСЛОВНЫЕ ОБОЗНАЧЕНИЯ

- проект. сущ. ГРАНИЦЫ
- Граница муниципального образования
 - Граница населенного пункта

- ФУНКЦИОНАЛЬНЫЕ ЗОНЫ
- Жилые зоны**
- 701010101 Зона застройки индивидуальными жилыми домами
 - 701010103 Зона застройки среднетажными жилыми домами (от 5 до 8 этажей, включая мансардный)
 - 701010104 Зона жилой многоэтажной (9 этажей и более) планируемая к размещению
 - 701010502 Зона садоводческих или огороднических некоммерческих товариществ граждан
 - 701010303 Зона исторической смешанной застройки
- Общественно-деловые зоны**
- 701010300 Общеделовая зона
 - 701010301 Многофункциональная общественно-деловая зона
 - 701010302 Зона специализированной общественной застройки
- Инженерно-транспортные зоны**
- 701010405 Зона транспортной инфраструктуры
 - 701010406 Зона транспортной инфраструктуры планируемая к размещению
 - 701010404 Зона инженерной инфраструктуры
 - Зона объектов улично-дорожной сети
- Рекреационные зоны**
- 701010601 Зона озелененных территорий общего пользования (лесопарки, парки, сады, скверы, бульвары, городские леса)
 - 701010703 Зона озелененных территорий специального назначения
 - 701010606 Иные рекреационные зоны
- Производственные зоны**
- 701010401 Производственная зона
 - 701010402 Коммунально-складская зона
- Зоны специального назначения**
- 701010701 Зона кладбищ
 - 701010700 Зоны специального назначения
 - Зоны сельскохозяйственного использования
 - 701010500 Зоны сельскохозяйственного использования
- Зоны режимных территорий**
- 701010800 Зоны режимных территорий
 - Зоны автаторий
 - 701010900 Зоны автаторий
- Земли иных категорий**
- Земли лесного фонда
- ОСОБАЯ ЭКОНОМИЧЕСКАЯ ЗОНА**
- Особая экономическая зона планируемая к размещению

ОБЪЕКТЫ СОЦИАЛЬНОГО НАЗНАЧЕНИЯ

- проект. рек.
- Дошкольная образовательная организация
 - Общеобразовательная организация
 - Организация, реализующая программы профессионального и высшего образования
 - Медицинская организация по надзору в сфере защиты прав потребителей и благополучия человека
 - Лечебно-профилактическая медицинская организация (кроме санаторно-курортной), оказывающая медицинскую помощь в стационарных условиях, ее структурное подразделение регионального значения
 - Лечебно-профилактическая медицинская организация (кроме санаторно-курортной), оказывающая медицинскую помощь в стационарных условиях, ее структурное подразделение
 - Лечебно-профилактическая медицинская организация оказывающая медицинскую помощь в амбулаторных условиях и (или) в условиях дневного стационара
 - Медицинская организация, оказывающая скорую медицинскую помощь, ее структурное подразделение
 - Объект спорта, включающий разделно-нормируемые спортивные сооружения (объекты) (в т.ч. физкультурно-оздоровительный комплекс)
 - Спортивное сооружение
 - Объект культурно-просветительного назначения регионального значения
 - Объект культурно-просветительного назначения местного значения
- ВОДОУСЛАННЫЙ ТРАНСПОРТ**
- ОБЪЕКТЫ ТРАНСПОРТНОЙ ИНФРАСТРУКТУРЫ**
- проект. рек.
- Аэропортовый комплекс "Шпановское"
- АВТОМОБИЛЬНЫЙ ТРАНСПОРТ**
- ОБЪЕКТЫ ТРАНСПОРТНОЙ ИНФРАСТРУКТУРЫ**
- проект. рек.
- Транспортная развязка в одном уровне местного значения
 - Транспортная развязка в разных уровнях местного значения
 - Мостовое сооружение местного значения
 - Столбна транспортных средств (парковка)
- ВНЕШНИЙ ТРАНСПОРТ**
- проект. рек.
- Автомобильная дорога федерального значения
 - Автомобильная дорога регионального или межмуниципального значения
- УЛИЧНО-ДОРОЖНАЯ СЕТЬ**
- проект. рек.
- Магистральная улица общегородского значения
 - Магистральная улица районного значения
 - Выделенная полоса общественного транспорта
- ЖЕЛЕЗНОДОРОЖНЫЙ ТРАНСПОРТ**
- проект.
- Железнодорожный путь общего пользования

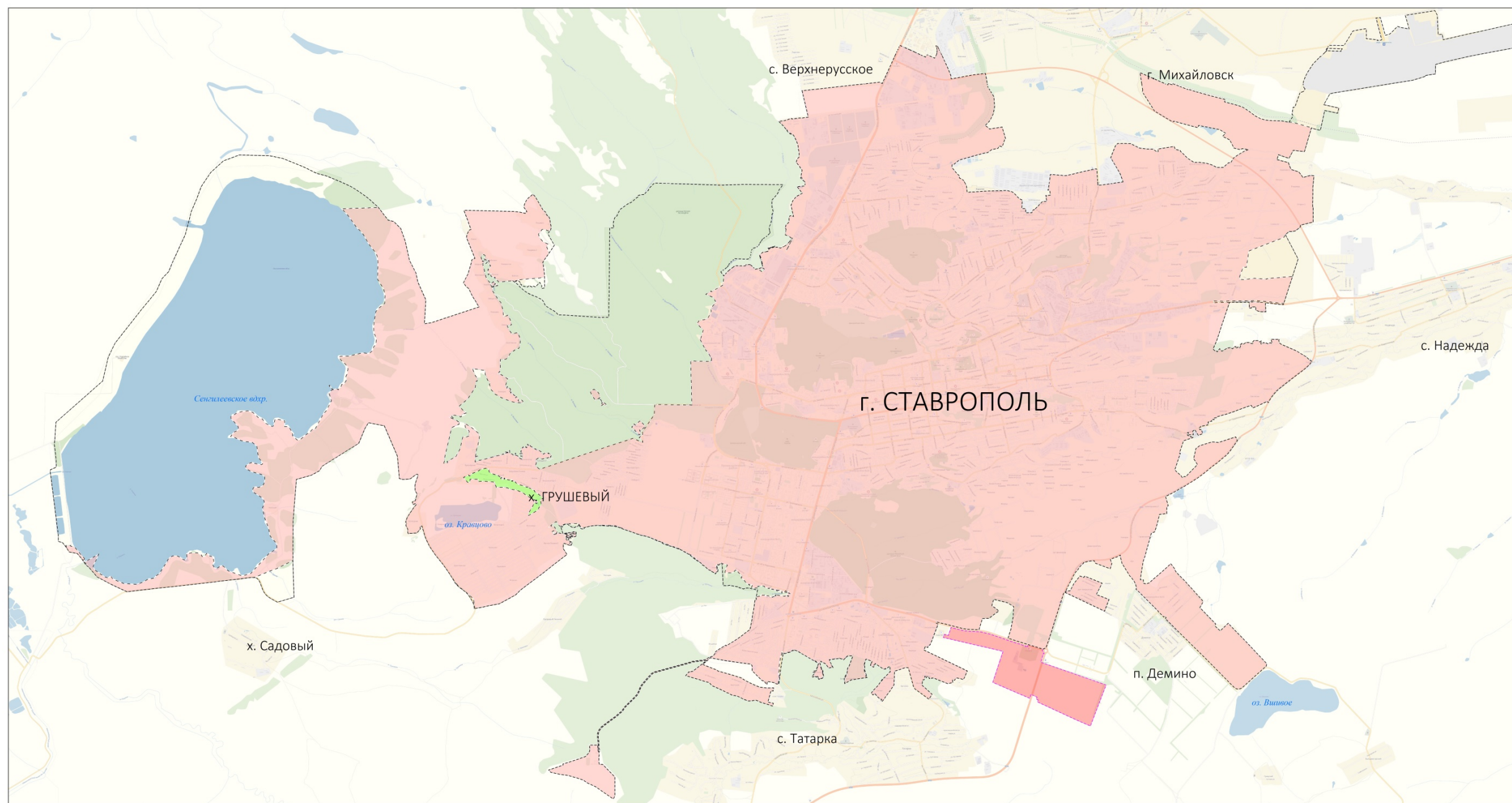
- Планируемые мероприятия в области железнодорожного транспорта:
- организация скоростного пассажирского движения на участке Ставрополь – Минеральные Воды – Кисловодск
 - строительство новой железнодорожной линии Ставрополь – Невинномысск

ОБЪЕКТЫ ИНЖЕНЕРНОЙ ИНФРАСТРУКТУРЫ

- проект. рекон.
- ОБЪЕКТЫ ГАЗОСНАБЖЕНИЯ**
- Газораспределительная станция (ГРС) федерального значения
 - Газопровод, распределительный высокого давления
 - Газопровод, распределительный среднего давления
- ОБЪЕКТЫ ВОДОСНАБЖЕНИЯ**
- Водопровод
 - ОБЪЕКТЫ ЭЛЕКТРОСНАБЖЕНИЯ
 - Электрическая подстанция 110 кВ
 - Линия электропередачи 10 кВ
- ОБЪЕКТЫ ТЕПЛОСНАБЖЕНИЯ**
- Источник тепловой энергии
- ОБЪЕКТЫ ВОДОУТВЕЖЕНИЯ**
- Очистные сооружения канализации (ОС)
- проект. рек.
- ОБЪЕКТЫ ОБЕСПЕЧЕНИЯ ПОЖАРНОЙ БЕЗОПАСНОСТИ**
- Объекты обеспечения пожарной безопасности
- ИНВЕСТИЦИОННЫЕ ПЛОЩАДИ**
- Инвестиционные площадки
- ОБЪЕКТЫ ПРОМЫШЛЕННОГО КОМПЛЕКСА**
- Предприятие химической, целлюлозно-бумажной, фармацевтической промышленности, полиграфического предприятия
 - Предприятие машиностроения
 - Предприятие строительной промышленности, по выпуску неметаллической минеральной продукции

Карта границ населенных пунктов, входящих в состав городского округа

Городской округ города Ставрополя



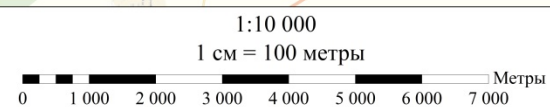
- Условные обозначения
- | | | |
|--------|------|--|
| проект | сущ. | ГРАНИЦЫ |
| | | Граница муниципального образования |
| | | Граница населенного пункта |
| проект | сущ. | ТЕРРИТОРИИ |
| | | Территории населенного пункта город Ставрополь |
| | | Территории населенного пункта хутор Грушевый |

281,5 км²
 площадь
 городского округа

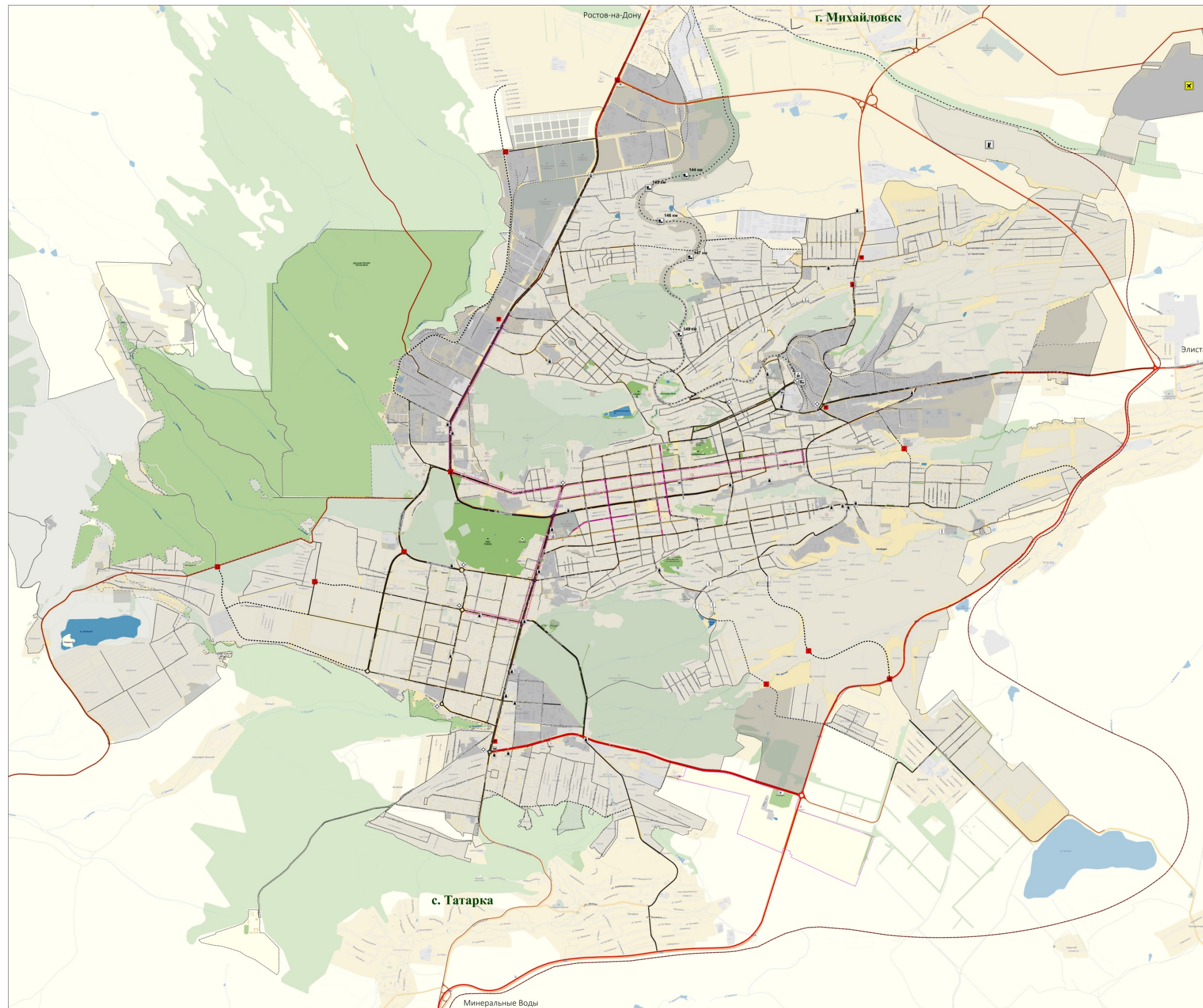
284,6 км²
 планируемая площадь
 городского округа

197,2 км²
 площадь
 города Ставрополя

200,3 км²
 планируемая площадь
 города Ставрополя

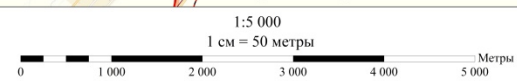


Исполнитель: ООО «СКПЦ»	
№ документа: 01-01/2018-001	Дата: 12.01.2018
Исполнитель: ООО «СКПЦ»	Масштаб: 1:10 000
Исполнитель: ООО «СКПЦ»	Масштаб: 1:10 000



УСЛОВНЫЕ ОБОЗНАЧЕНИЯ

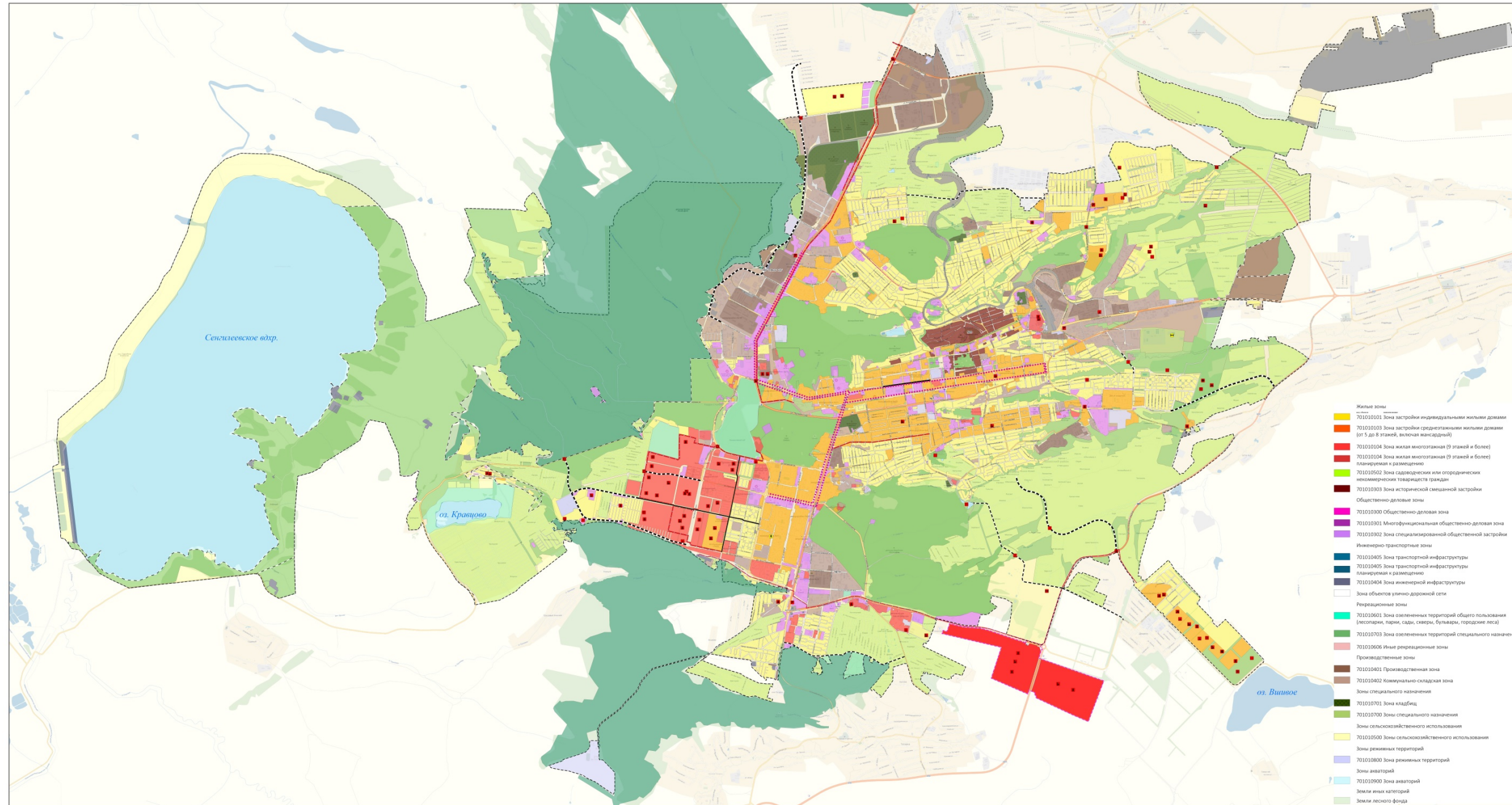
- ГРАНИЦЫ**
- Граница муниципального образования
 - Граница населенного пункта
- АВТОМОБИЛЬНЫЙ ТРАНСПОРТ**
- ОБЪЕКТЫ ТРАНСПОРТНОЙ ИНФРАСТРУКТУРЫ**
- Транспортная развязка в одном уровне регионального значения
 - Транспортная развязка в одном уровне местного значения
 - Транспортная развязка в разных уровнях регионального значения
 - Транспортная развязка в разных уровнях местного значения
 - Мостовое сооружение местного значения
 - Автовокзал, автостанция
 - Троллейбусное депо
 - Автозаправная станция
 - Остановочные пункты общественного транспорта
 - Стоянка транспортных средств (парковка)
- ВНЕШНИЙ ТРАНСПОРТ**
- Автомобильная дорога федерального значения
 - Автомобильная дорога регионального или межмуниципального значения
 - Автомобильная дорога местного значения
- УЛИЧНО-ДОРОЖНАЯ СЕТЬ**
- Магистральная улица общегородского значения
 - Магистральная улица районного значения
 - Улицы и дороги местного значения
 - Основные пешеходные и велосипедные направления
 - Выделенная полоса общественного транспорта
- ВОЗДУШНЫЙ ТРАНСПОРТ**
- ОБЪЕКТЫ ТРАНСПОРТНОЙ ИНФРАСТРУКТУРЫ**
- Аэропортовый комплекс "Шпаковское"
 - Объект единой системы организации воздушного движения ДПРМ-70
 - Пункт пропуска через Государственную границу федерального значения (воздушный, грузо-пассажирский, работающих на нерегулярной основе, многосторонний пункт пропуска через государственную границу Российской Федерации Ставрополь (Шпаковское))
- ЖЕЛЕЗНОДОРОЖНЫЙ ТРАНСПОРТ**
- ОБЪЕКТЫ ТРАНСПОРТНОЙ ИНФРАСТРУКТУРЫ**
- Железнодорожный вокзал Ставрополь
 - Железнодорожная станция Ставрополь
 - Железнодорожные остановочные пункты (149км, 147км, 146км, 145км, 144км)
 - Железнодорожный путь общего пользования
 - Железнодорожный путь не общего пользования
- Планируемые мероприятия в области железнодорожного транспорта:**
- организация скоростного пассажирского движения на участке Ставрополь – Минеральные Воды – Ислодовск
 - строительство новой железнодорожной линии Ставрополь – Невиномысск



№	Имя	Подпись	Дата
1	И.И.И.		0000/00/00

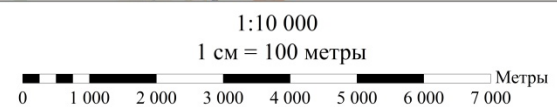
Карта планируемого размещения объектов местного значения

ГОРОДСКОЙ ОКРУГ ГОРОД СТАВРОПОЛЬ



- УСЛОВНЫЕ ОБОЗНАЧЕНИЯ**
- проект. суц. ГРАНИЦЫ
 - - - - - Граница муниципального образования
 - - - - - Граница населенного пункта
- проект. рек. ОБЪЕКТЫ СОЦИАЛЬНОГО НАЗНАЧЕНИЯ
 Дошкольная образовательная организация
 Общеобразовательная организация
 Лечебно-профилактическая медицинская организация (кроме санаторно-курортной), оказывающая медицинскую помощь в стационарных условиях, ее структурное подразделение
 Лечебно-профилактическая медицинская организация оказывающая медицинскую помощь в амбулаторных условиях и (или) в условиях дневного стационара
 Медицинская организация, оказывающая скорую медицинскую помощь, ее структурное подразделение
 Объект спорта, включающий раздельно нормируемые спортивные сооружения (объекты) (в т.ч. физкультурно-оздоровительный комплекс)
 Спортивное сооружение
 Объект культурно-просветительного назначения местного значения
- ОБЪЕКТЫ ИНЖЕНЕРНОЙ ИНФРАСТРУКТУРЫ
 ОБЪЕКТЫ ГАЗОСНАБЖЕНИЯ
 проект. Газопровод распределительный высокого давления
 Газопровод распределительный среднего давления
 ОБЪЕКТЫ ВОДОСНАБЖЕНИЯ
 Водопровод
 ОБЪЕКТЫ ТЕПЛОСНАБЖЕНИЯ
 проект. Источник тепловой энергии
 ОБЪЕКТЫ ВОДООТВЕДЕНИЯ
 проект. рек. Очистные сооружения канализации (КОС)
- проект. ОБЪЕКТЫ ОБЕСПЕЧЕНИЯ ПОЖАРНОЙ БЕЗОПАСНОСТИ
 Объекты обеспечения пожарной безопасности
- АВТОМОБИЛЬНЫЙ ТРАНСПОРТ
 ОБЪЕКТЫ ТРАНСПОРТНОЙ ИНФРАСТРУКТУРЫ
 проект. Транспортная развязка в одном уровне местного значения
 Транспортная развязка в разных уровнях местного значения
 Мостовое сооружение местного значения
 Стоянка транспортных средств (парковка)
- проект. рек. УЛИЧНО-ДОРОЖНАЯ СЕТЬ
 Магистральная улица областного значения
 Магистральная улица районного значения
 Выделенная полоса общественного транспорта

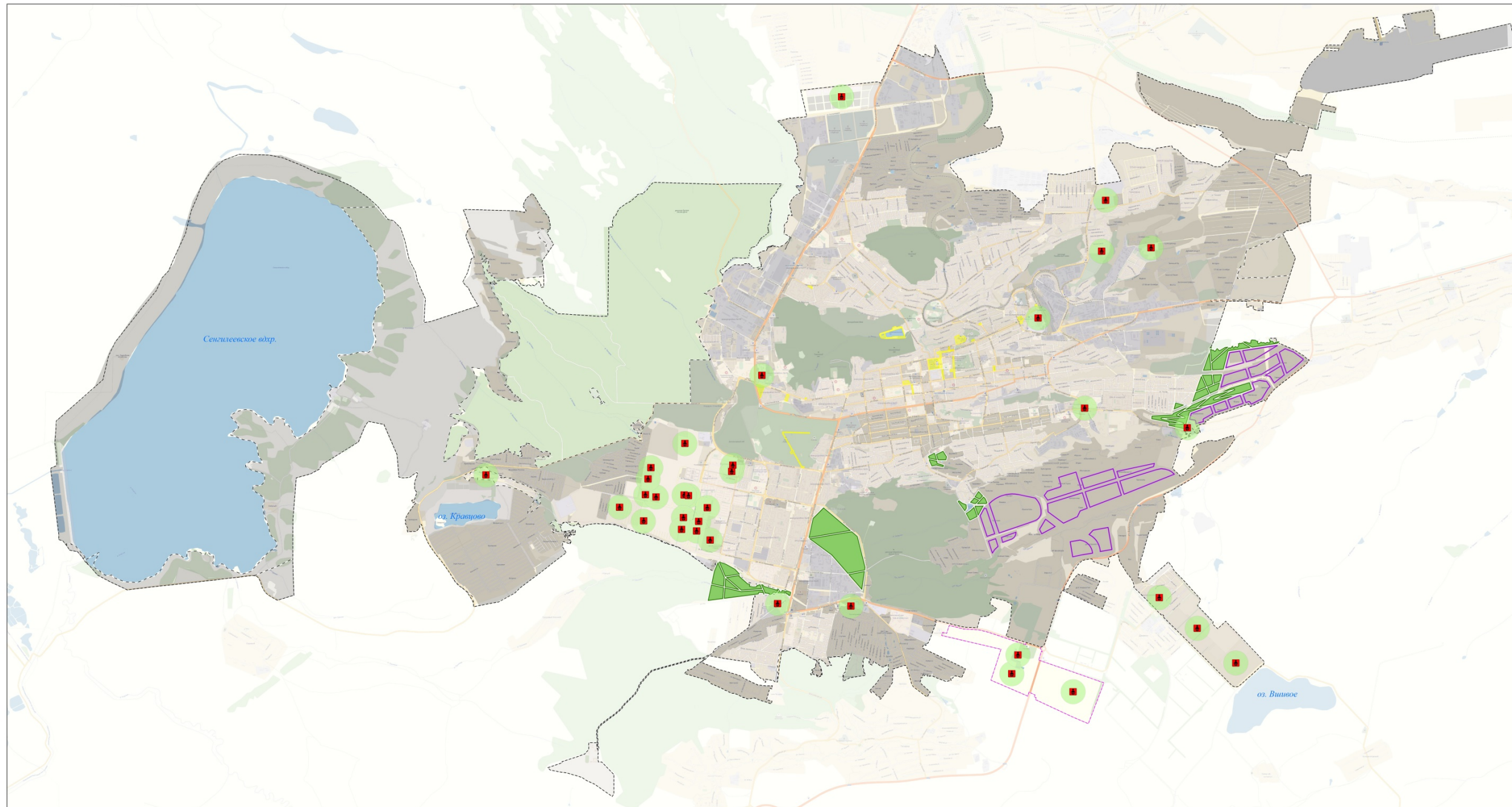
- Жилые зоны**
- 701010101 Зона застройки индивидуальными жилыми домами (от 5 до 8 этажей, включая мансарды)
 - 701010104 Зона жилой многоэтажной (9 этажей и более) планировки и размещения
 - 701010502 Зона садоводческих или огороднических некоммерческих товариществ граждан
 - 701010303 Зона исторической смешанной застройки
- Общественно-деловые зоны**
- 701010300 Общественно-деловая зона
 - 701010301 Многофункциональная общественно-деловая зона
 - 701010302 Зона специализированной общественной застройки
- Инженерно-транспортные зоны**
- 701010405 Зона транспортной инфраструктуры
 - 701010405а Зона транспортной инфраструктуры планировки и размещения
 - 701010404 Зона инженерной инфраструктуры
 - Зона объектов улично-дорожной сети
- Рекреационные зоны**
- 701010601 Зона озелененных территорий общего пользования (парки, скверы, бульвары, городские леса)
 - 701010703 Зона озелененных территорий специального назначения
 - 701010606 Иные рекреационные зоны
- Производственные зоны**
- 701010403 Производственная зона
 - 701010402 Коммунально-складская зона
- Зоны специального назначения**
- 701010701 Зона кладбищ
 - 701010700 Зоны специального назначения
 - Зоны сельскохозяйственного использования
 - 701010500 Зоны сельскохозяйственного использования
 - Зоны рекреационных территорий
 - 701010800 Зоны рекреационных территорий
 - Зоны автостоянок
 - 701010900 Зоны автостоянок
 - Зоны лесного хозяйства
 - Земли лесного фонда



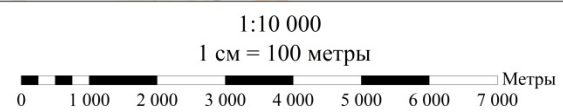
Исполнитель: ООО «СКПЦ»	
Дата: 2024 г.	Лист: 1 из 1
Масштаб: 1:10 000	Страна: РФ
Масштаб: 1:10 000	Масштаб: 1:10 000
Масштаб: 1:10 000	Масштаб: 1:10 000

ГОРОДСКОЙ ОКРУГ
ГОРОД СТАВРОПОЛЬ

Карта планируемого размещения объектов местного значения. Дошкольные образовательные организации



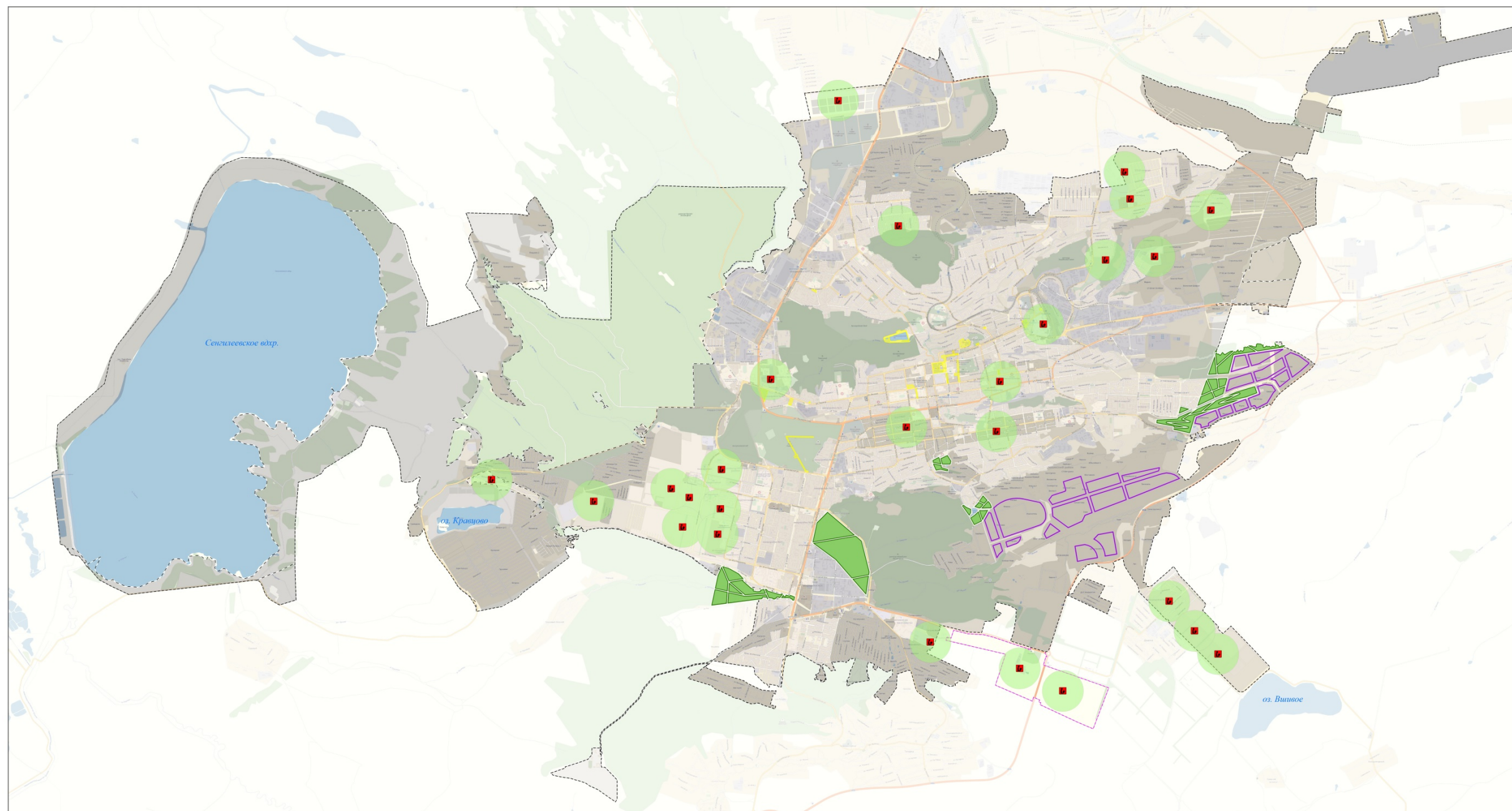
- УСЛОВНЫЕ ОБОЗНАЧЕНИЯ**
- проект. суц.
- ГРАНИЦЫ
- Граница муниципального образования
 - Граница населенного пункта
- ОБЪЕКТЫ СОЦИАЛЬНОГО НАЗНАЧЕНИЯ
- проект
- Дошкольная образовательная организация
- зоны ПЕШЕХОДНОЙ ДОСТУПНОСТИ
- Зоны пешеходной доступности дошкольных образовательных организаций



Исполнитель: Администрация муниципального образования г. Ставрополь Ставропольского края		Масштаб: 1:10 000	
№ документа	№ документа	Дата	Лист
1	1	2024	1
Исполнитель: Администрация муниципального образования г. Ставрополь Ставропольского края		Масштаб: 1:10 000	
Исполнитель: Администрация муниципального образования г. Ставрополь Ставропольского края		Масштаб: 1:10 000	

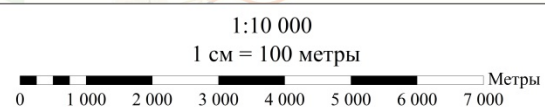
ГОРОДСКОЙ ОКРУГ
ГОРОД СТАВРОПОЛЬ

Карта планируемого размещения объектов местного значения. Общеобразовательные организации



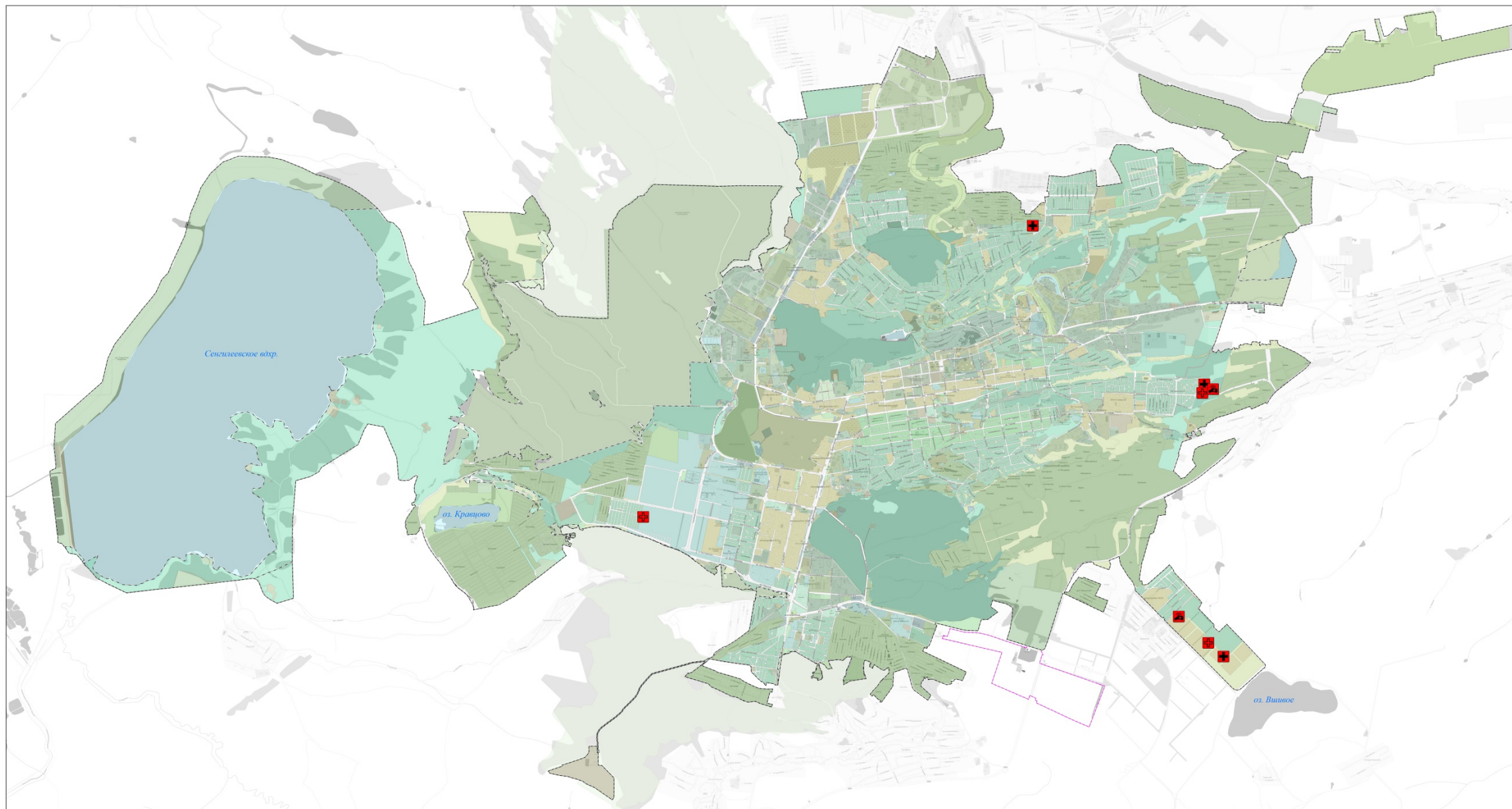
УСЛОВНЫЕ ОБОЗНАЧЕНИЯ

- | | | |
|--------------------------------|------|---|
| проект. | сущ. | ГРАНИЦЫ |
| | | Граница муниципального образования |
| | | Граница населенного пункта |
| ОБЪЕКТЫ СОЦИАЛЬНОГО НАЗНАЧЕНИЯ | | |
| проект. | | Общеобразовательная организация |
| ЗОНЫ ПЕШЕХОДНОЙ ДОСТУПНОСТИ | | |
| | | Зоны пешеходной доступности общеобразовательных организаций |

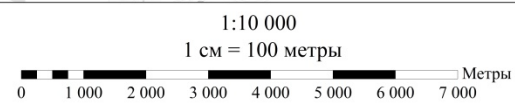


Исполнитель: ООО "СКИП"	
Дата: 2024 г.	Лист: 1 из 1
Масштаб: 1:10 000	
Содержание: Карта планируемого размещения объектов местного значения. Общеобразовательные организации.	
Исполнитель: ООО "СКИП"	Лист: 1 из 1

Карта планируемого размещения объектов местного значения в области здравоохранения



- УСЛОВНЫЕ ОБОЗНАЧЕНИЯ**
- проект. сущ. ГРАНИЦЫ
- Граница муниципального образования
 - Граница населенного пункта
- ОБЪЕКТЫ СОЦИАЛЬНОГО НАЗНАЧЕНИЯ**
- проект.
- Лечебно-профилактическая медицинская организация (кроме санаторно-курортной), оказывающая медицинскую помощь в стационарных условиях, ее структурное подразделение
 - Лечебно-профилактическая медицинская организация оказывающая медицинскую помощь в амбулаторных условиях и (или) в условиях дневного стационара
 - Медицинская организация, оказывающая скорую медицинскую помощь, ее структурное подразделение

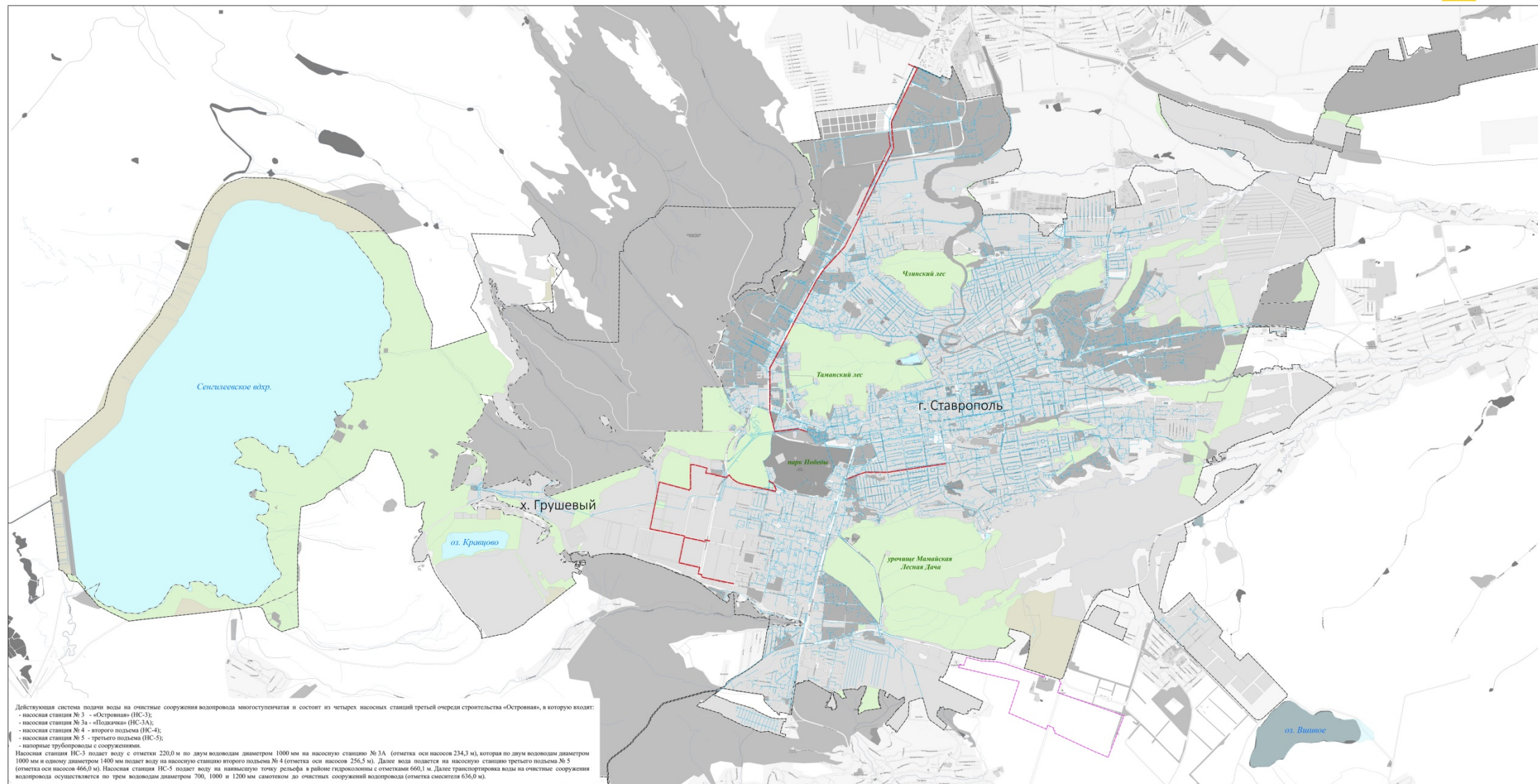


Муниципальное образование «Городской округ город Ставрополь»	
Муниципальное учреждение «Центр территориального планирования и градостроительного проектирования»	
Исполнитель	И.И.И.
Проверенный	И.И.И.
Дата утверждения	00.00.00

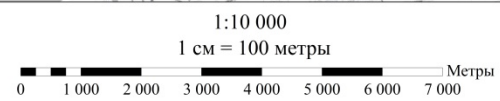
Карта объектов водоснабжения



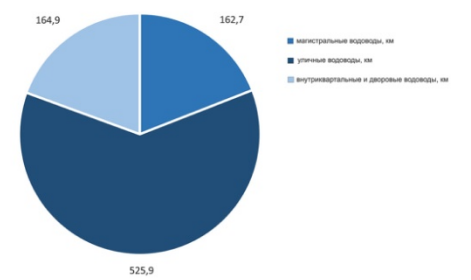
Городской округ
город Ставрополь



Действующая система подачи воды на очистные сооружения водопровода многоступенчатая и состоит из четырех насосных станций третьей очереди строительства «Островная», в которую входят:
 - насосная станция № 3 - «Островная» (НС-3);
 - насосная станция № 3а - «Полуденная» (НС-3а);
 - насосная станция № 4 - второго подъема (НС-4);
 - насосная станция № 5 - третьего подъема (НС-5);
 - насосные трубопроводы с сооружениями.
 Насосная станция НС-3 подает воду с отметки 220,0 м по двум водоводам диаметром 1000 мм на насосную станцию № 3а (отметка оси насосов 234,3 м), которая по двум водоводам диаметром 1000 мм и одному диаметром 1400 мм подает воду на насосную станцию второго подъема № 4 (отметка оси насосов 256,5 м). Далее вода подается на насосную станцию третьего подъема № 5 (отметка оси насосов 466,0 м). Насосная станция НС-5 подает воду на высшую точку рельефа в районе гидроузла с отметками 660,1 м. Далее транспортировка воды на очистные сооружения водопровода осуществляется по трем водоводам диаметром 700, 1000 и 1200 мм самотеком до очистных сооружений водопровода (отметка смесителя 636,0 м).



ВОДОПРОВОДНЫЕ СЕТИ ГОРОДА СТАВРОПОЛЯ



УСЛОВНЫЕ ОБОЗНАЧЕНИЯ

ГРАНИЦЫ

- Граница муниципального образования
- Граница населенного пункта

ОБЪЕКТЫ ВОДОСНАБЖЕНИЯ

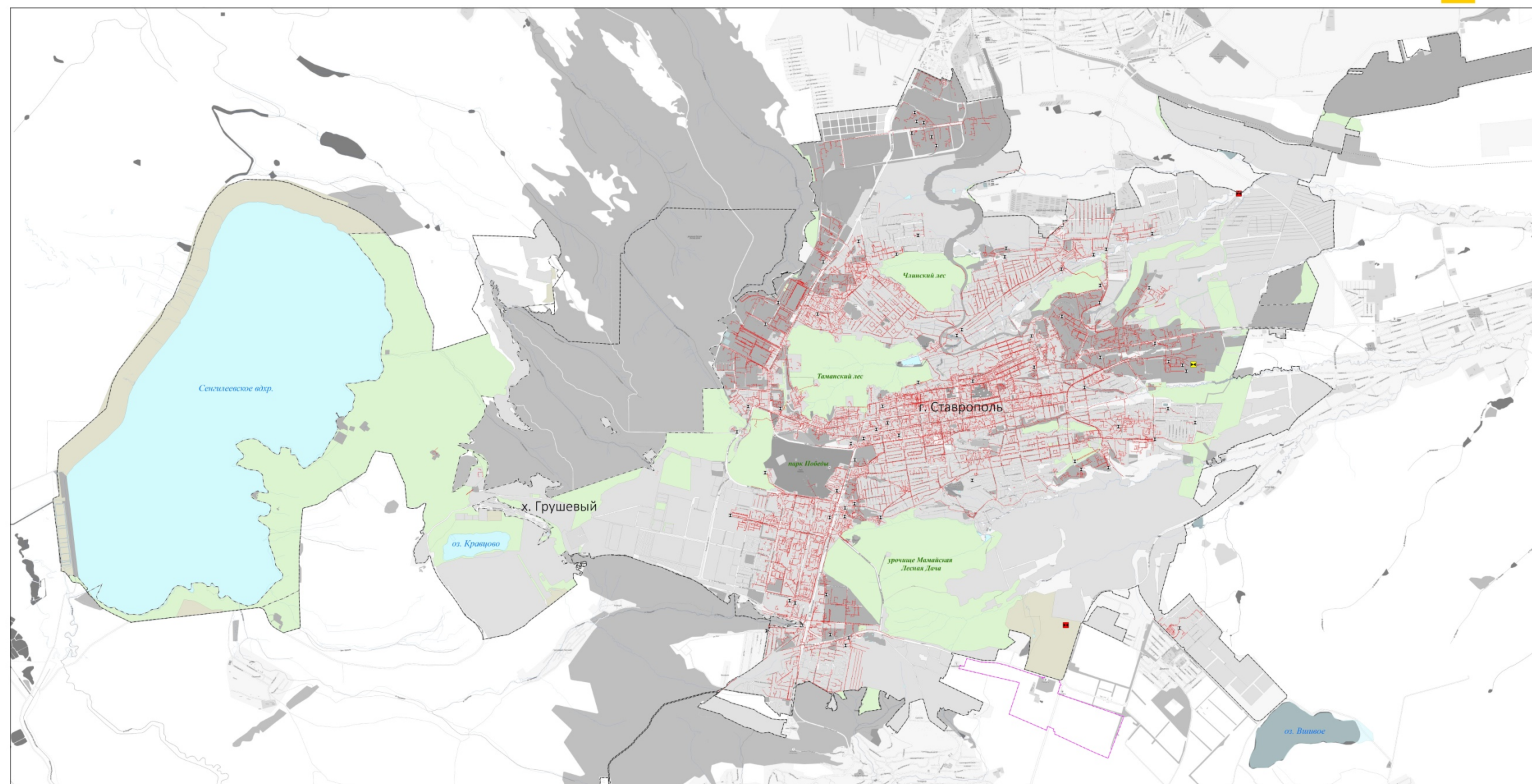
- Водопровод

Исполнитель		Дата	
Исполнитель	Исполнитель	Дата	Дата
Исполнитель	Исполнитель	Дата	Дата
Исполнитель	Исполнитель	Дата	Дата

Карта объектов водоотведения

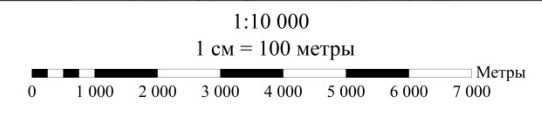


Городской округ
город Ставрополь



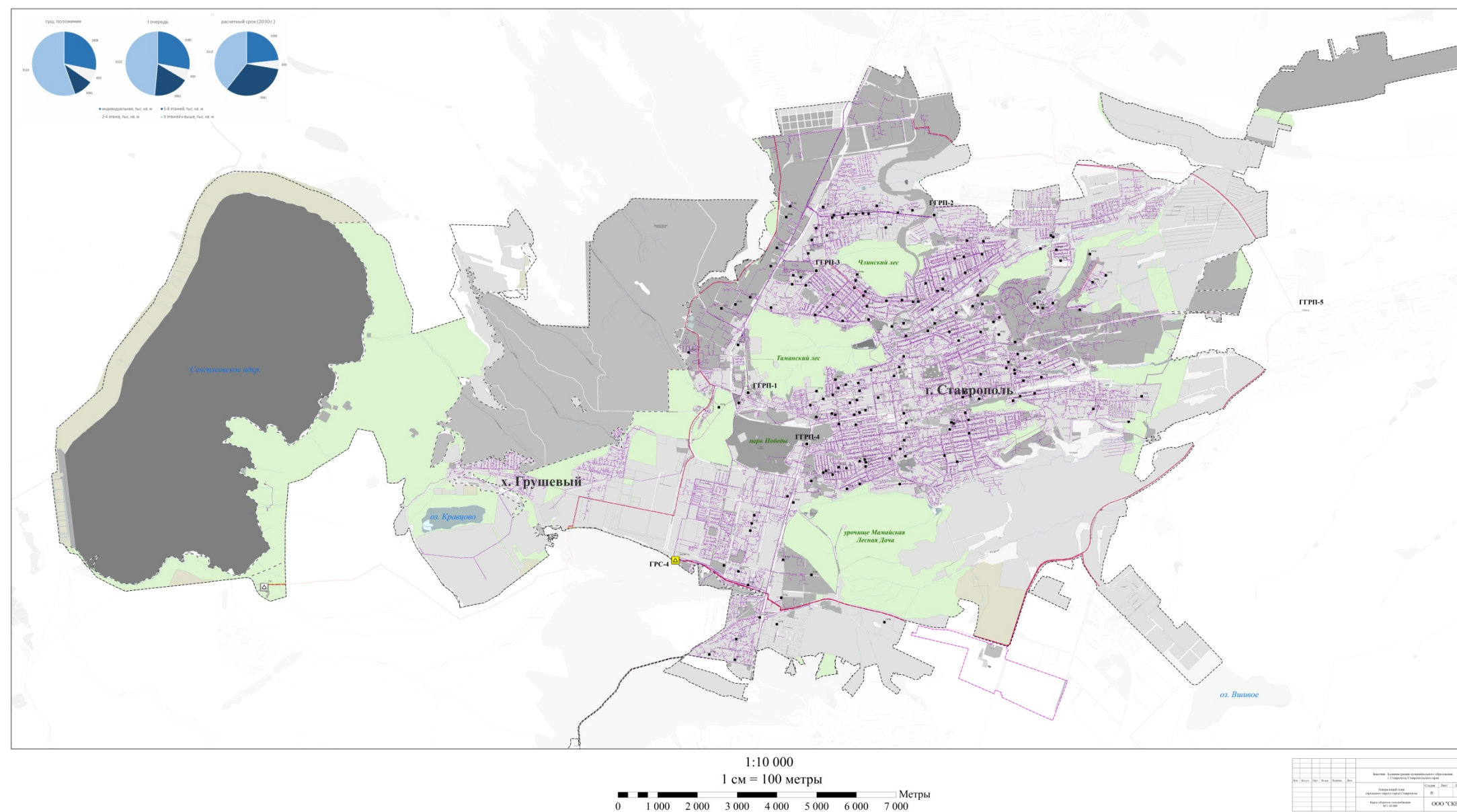
УСЛОВНЫЕ ОБОЗНАЧЕНИЯ

- ГРАНИЦЫ**
- (pink dashed line) — Граница муниципального образования
 - (black dashed line) — Граница населенного пункта
- ОБЪЕКТЫ ВОДООТВЕДЕНИЯ**
- (yellow square with black 'X') — Очистные сооружения канализации (КОС)
 - (red square with black 'X') — Канализационная насосная станция (КНС)
 - (red line) — Канализация самотечная



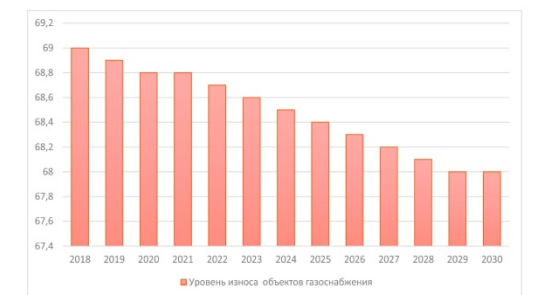
Исполнитель: ООО «СКПЦ»	
Дата: 2024 г.	Лист: 1 из 1
Масштаб: 1:10 000	Содержание: Карта объектов водоотведения
Исполнитель: ООО «СКПЦ»	Составитель: И.И.И.
Проверил: И.И.И.	Утвердил: И.И.И.

Карта объектов газоснабжения

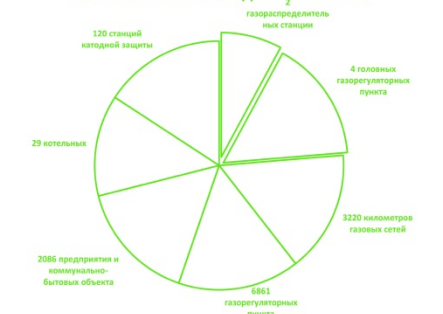


УСЛОВНЫЕ ОБОЗНАЧЕНИЯ

- ГРАНИЦЫ**
 проект. сущ. — граница муниципального образования
 проект. сущ. — граница населенного пункта
- ОБЪЕКТЫ ГАЗОСНАБЖЕНИЯ**
- | СУЩ. | ПРОЕКТ. | РЕКОН. | ОБЪЕКТ |
|------|---------|--------|--|
| △ | △ | △ | ГРС |
| ■ | ■ | ■ | ГРП |
| ■ | ■ | ■ | ГРП |
| — | — | — | Газопровод распределительный высокого давления |
| — | — | — | Газопровод распределительный среднего давления |
| — | — | — | Газопровод распределительный низкого давления |

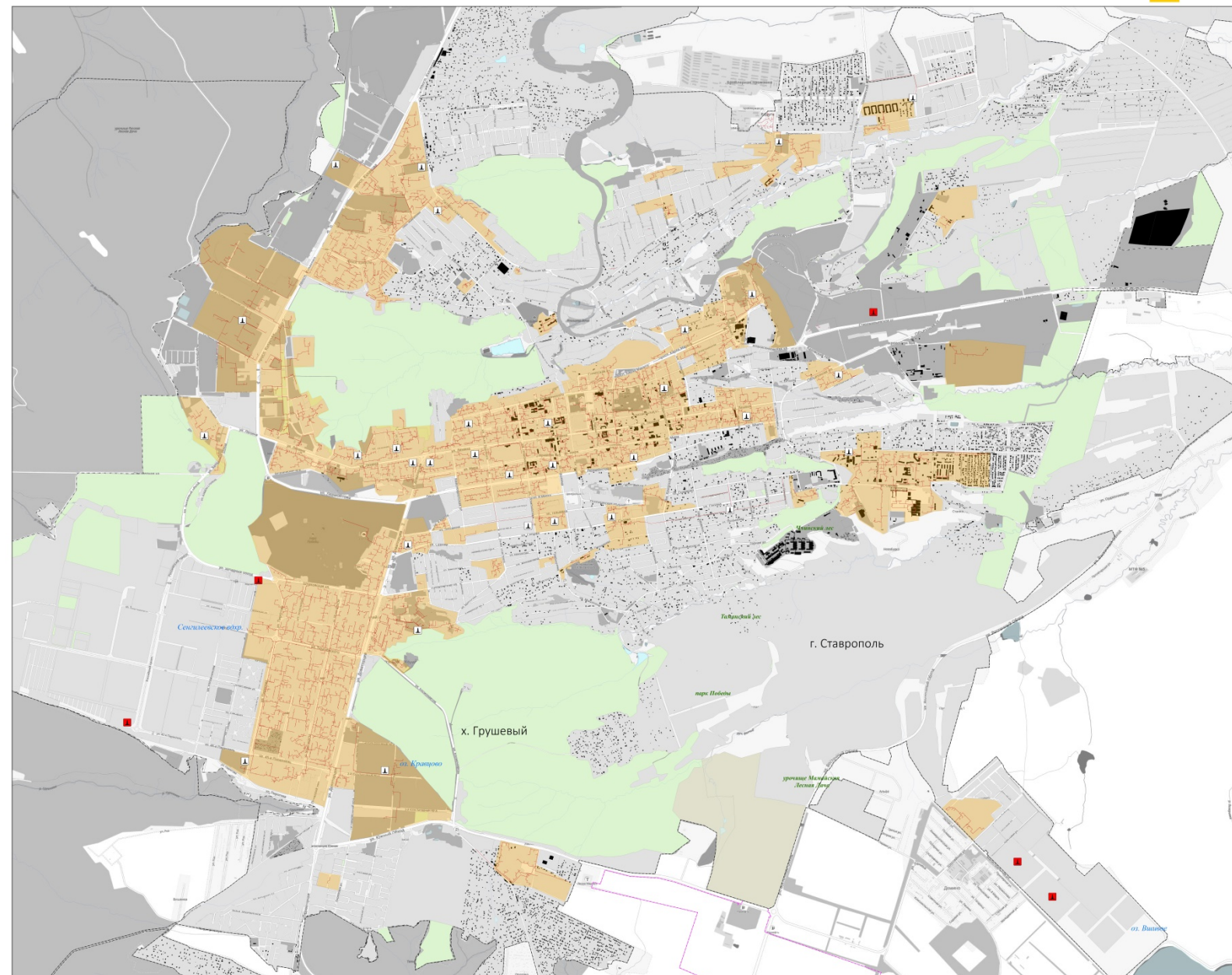


ГАЗОСНАБЖЕНИЕ ГОРОДА СТАВРОПОЛЯ





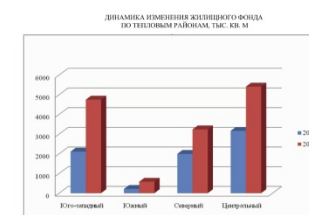
Карта объектов теплоснабжения



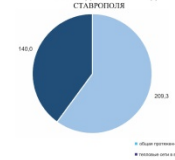
Исполнитель	ООО «ЭНЕРГО
Составитель	
Проверил	
Инженер	
Дата	

УСЛОВНЫЕ ОБОЗНАЧЕНИЯ

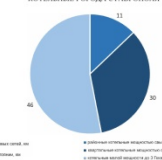
- ГРАНИЦЫ**
- Граница муниципального образования
 - Граница населенного пункта
- ОБЪЕКТЫ ТЕПЛОСНАБЖЕНИЯ**
- Источник тепловой энергии
 - Теплопровод распределительный (квартирный)
 - Зона охвата центральным теплоснабжением



ТЕПЛОТРУБНЫЕ СЕТИ ГОРОДА СТАВРОПОЛЯ

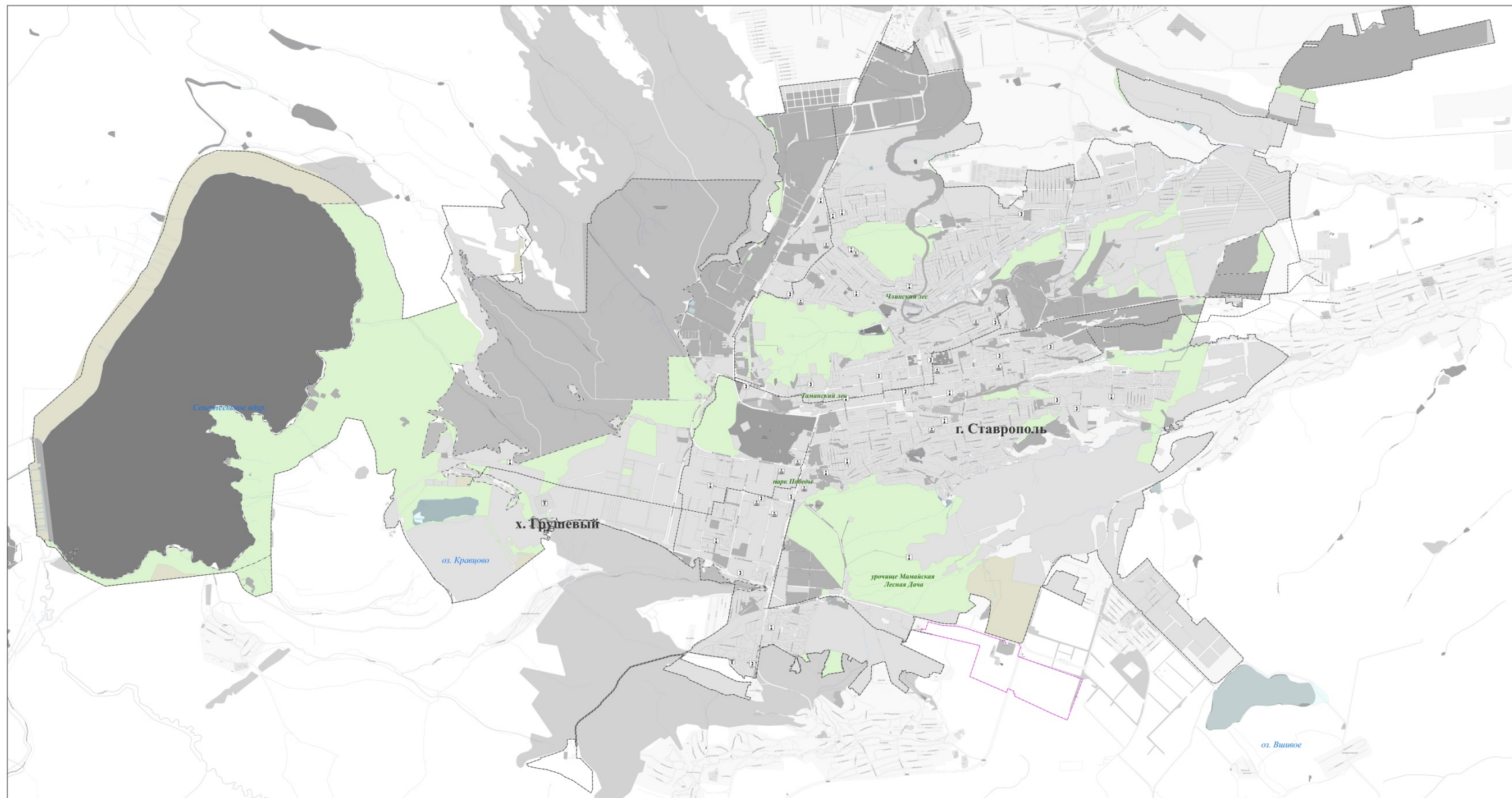


КОТЕЛЬНЫЕ ГОРОДА СТАВРОПОЛЯ

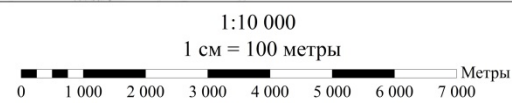


ТЕРРИТОРИАЛЬНОЕ ДЕЛЕНИЕ НА ТЕПЛОВЫЕ РАЙОНЫ





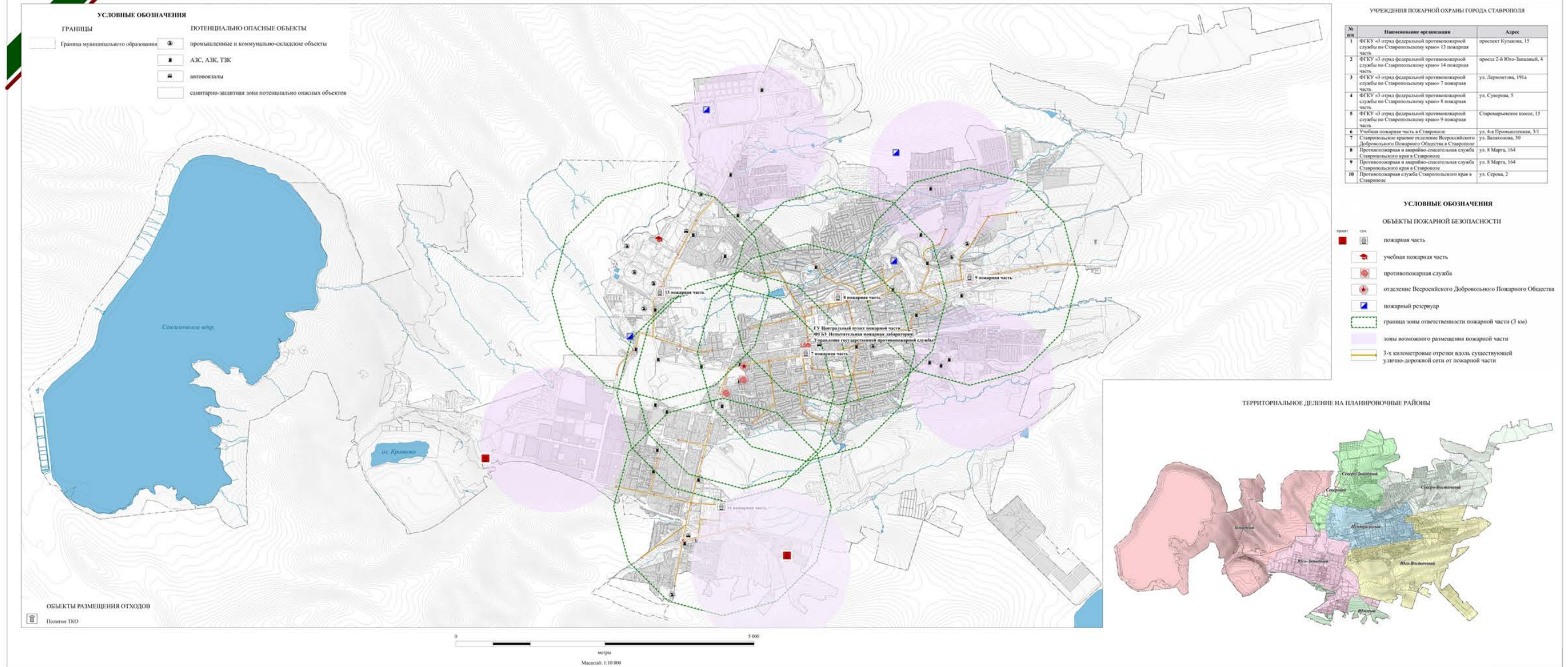
- УСЛОВНЫЕ ОБОЗНАЧЕНИЯ**
- ПРОЕКТ. СУЩ. ГРАНИЦЫ**
- Граница муниципального образования
 - Граница населенного пункта
- ОБЪЕКТЫ СВЯЗИ**
- Автоматическая телефонная станция
 - Базовая станция
 - Телевизионный ретранслятор
 - Узел связи оконечно-транзитный (сети передачи данных)
 - Линия связи



Исходные данные			
№ документа	№ документа	№ документа	№ документа
№ документа	№ документа	№ документа	№ документа
Исполнитель: ООО "СКПЦ"			

Карта объектов пожарной безопасности

Городской округ
город Ставрополь



Председатель Ставропольской
городской Думы

Г.С. Колягин