

ПОСТАНОВЛЕНИЕ АДМИНИСТРАЦИИ ГОРОДА СТАВРОПОЛЯ СТАВРОПОЛЬСКОГО КРАЯ

19.05.2020

г. Ставрополь

№ 680

Об утверждении документации по планировке территории (проекта планировки территории и проекта межевания территории) в границах улицы Мира, береговых линий рек Желобовки и Мутнянки, юго-западной границы урочища «Надежда», улицы Города-побратима Безье, северных границ земельных участков с кадастровыми номерами: 26:12:031003:1830, 26:12:031003:915, в границах земельных участков с кадастровыми номерами: 26:12:031002:1015, 26:12:031002:512, 26:12:031002:67, улицы Серова, улицы Достоевского города Ставрополя

В соответствии со статьями 45, 46 Градостроительного кодекса Российской Федерации, Федеральным законом от 06 октября 2003 г. № 131-ФЗ «Об общих принципах организации местного самоуправления в Российской Федерации», Уставом муниципального образования города Ставрополя Ставропольского края, постановлением администрации города Ставрополя от 01.07.2016 № 1467 «О подготовке документации по планировке территории (проекта планировки территории, проекта межевания территории) в границах улицы Мира, береговых линий рек Желобовки и Мутнянки, юго-западной границы урочища «Надежда», улицы Города-побратима Безье, северных границ земельных участков с кадастровыми номерами: 26:12:031003:1830, 26:12:031003:915, в границах земельных участков с кадастровыми номерами: 26:12:031002:1015, 26:12:031002:512, 26:12:031002:67, улицы Серова, улицы Достоевского города Ставрополя», с учетом протокола публичных слушаний, проведенных комиссией по землепользованию и застройке города Ставрополя, от 24.12.2019 № 23, заключения о результатах публичных слушаний, проведенных комиссией по землепользованию и застройке города Ставрополя, от 27.12.2019

ПОСТАНОВЛЯЮ:

1. Утвердить документацию по планировке территории (проект планировки территории и проект межевания территории) в границах улицы Мира, береговых линий рек Желобовки и Мутнянки, юго-западной границы урочища «Надежда», улицы Города-побратима Безье, северных границ земельных участков с кадастровыми номерами: 26:12:031003:1830, 26:12:031003:915, в границах земельных участков с кадастровыми номерами: 26:12:031002:1015, 26:12:031002:512, 26:12:031002:67, улицы Серова, улицы Достоевского города Ставрополя согласно приложению в целях обеспечения устойчивого развития территории города Ставрополя, обеспечения развития

инженерной, транспортной и социальной инфраструктур.

2. Опубликовать настоящее постановление и документацию по планировке территории (проект планировки территории и проект межевания территории) в границах улицы Мира, береговых линий рек Желобовки и Мутнянки, юго-западной границы урочища «Надежда», улицы Города-побратима Безье, северных границ земельных участков с кадастровыми номерами: 26:12:031003:1830, 26:12:031003:915, в границах земельных участков с кадастровыми номерами: 26:12:031002:1015, 26:12:031002:512, 26:12:031002:67, улицы Серова, улицы Достоевского города Ставрополя в газете «Ставрополь официальный. Приложение к газете «Вечерний Ставрополь» в течение семи дней со дня утверждения указанной документации.

3. Разместить настоящее постановление и документацию по планировке территории (проект планировки территории и проект межевания территории) в границах улицы Мира, береговых линий рек Желобовки и Мутнянки, юго-западной границы урочища «Надежда», улицы Города-побратима Безье, северных границ земельных участков с кадастровыми номерами: 26:12:031003:1830, 26:12:031003:915, в границах земельных участков с кадастровыми номерами: 26:12:031002:1015, 26:12:031002:512, 26:12:031002:67, улицы Серова, улицы Достоевского города Ставрополя на официальном сайте администрации города Ставрополя в информационно-телекоммуникационной сети «Интернет».

4. Настоящее постановление вступает в силу со дня его подписания.

Временно исполняющий полномочия
главы города Ставрополя
глава администрации Промышленного
района города Ставрополя

Д.Ю. Семёнов

Приложение

к постановлению администрации
города Ставрополя
от 19.05.2020 № 680

ДОКУМЕНТАЦИЯ

по планировке территории (проект планировки территории и проект межевания территории) в границах улицы Мира, береговых линий рек Желобовки и Мутнянки, юго-западной границы урочища «Надежда», улицы Города-побратима Безье, северных границ земельных участков с кадастровыми номерами: 26:12:031003:1830, 26:12:031003:915, в границах земельных участков с кадастровыми номерами: 26:12:031002:1015, 26:12:031002:512, 26:12:031002:67, улицы Серова, улицы Достоевского города Ставрополя

Документация по планировке территории (проект планировки территории) в границах улицы Мира, береговых линий рек Желобовки и Мутнянки, юго-западной границы урочища «Надежда», улицы Города-побратима Безье, северных границ земельных участков с кадастровыми номерами: 26:12:031003:1830, 26:12:031003:915, в границах земельных участков с кадастровыми номерами: 26:12:031002:1015, 26:12:031002:512, 26:12:031002:67, улицы Серова, улицы Достоевского города Ставрополя

1. Общая часть.

Документация по планировке территории (проект планировки территории) в границах улицы Мира, береговых линий рек Желобовки и Мутнянки, юго-западной границы урочища «Надежда», улицы Города-побратима Безье, северных границ земельных участков с кадастровыми номерами: 26:12:031003:1830, 26:12:031003:915, в границах земельных участков с кадастровыми номерами: 26:12:031002:1015, 26:12:031002:512, 26:12:031002:67, улицы Серова, улицы Достоевского города Ставрополя (далее соответственно – проект планировки территории, территория проектирования) подготовлена на основании постановления администрации города Ставрополя от 01.07.2016 № 1467 «О подготовке документации по планировке территории (проекта планировки территории, проекта межевания территории) в границах улицы Мира, береговых линий рек Желобовки и Мутнянки, юго-западной границы урочища «Надежда», улицы Города-побратима Безье, северных границ земельных участков с кадастровыми номерами: 26:12:031003:1830, 26:12:031003:915, в границах земельных участков с кадастровыми номерами: 26:12:031002:1015, 26:12:031002:512, 26:12:031002:67, улицы Серова, улицы Достоевского города Ставрополя», муниципального контракта от 30.08.2016 № 45 на закупку услуг по подготовке документации по планировке территории (проекта планировки территории, проекта межевания территории) в границах улицы Мира, береговых линий рек Желобовки и Мутнянки, юго-западной границы урочища «Надежда», улицы Города-побратима Безье, северных границ земельных участков с кадастровыми номерами: 26:12:031003:1830,

26:12:031003:915, в границах земельных участков с кадастровыми номерами: 26:12:031002:1015, 26:12:031002:512, 26:12:031002:67, улицы Серова, улицы Достоевского города Ставрополя.

Проект планировки территории подготовлен для обеспечения устойчивого развития территории города Ставрополя, выделения элементов планировочной структуры, установления параметров планируемого развития элементов планировочной структуры, установления границ земельных участков, на которых расположены объекты капитального строительства, границ земельных участков, предназначенных для строительства и размещения линейных объектов, обеспечения территории смешанной застройки инженерной, транспортной, социальной инфраструктурами.

Цели и задачи проекта планировки территории:

обеспечение устойчивого развития существующей территории;

определение архитектурно-планировочной структуры территории проектирования и разработка разбивочного чертежа красных линий, схемы функционального зонирования территории в границах проекта планировки территории с прилегающими земельными участками;

обоснование назначения территории проектирования в соответствии с документами территориального планирования и градостроительного зонирования, уточнение назначения территорий в границах проекта планировки территории;

разработка проектных предложений по развитию инженерной и транспортной инфраструктур, организации социального и культурно-бытового обслуживания;

установление границ территорий общего пользования, границ существующих объектов капитального строительства, границ зон планируемого размещения объектов капитального строительства;

выделение элементов планировочной структуры и земельных участков или их частей, включаемых в состав земель, подлежащих изъятию для государственных и муниципальных нужд.

2. Разрешительная документация.

Проект планировки территории подготовлен в соответствии с требованиями Градостроительного кодекса Российской Федерации (далее – ГрК РФ), градостроительными и техническими регламентами, в том числе устанавливающими требования по обеспечению безопасной эксплуатации зданий, строений, сооружений и безопасного использования прилегающих к ним территорий, и с соблюдением технических условий на основании Стратегии социально-экономического развития города Ставрополя до 2030 года, утвержденной решением Ставропольской городской Думы от 24 июня 2016 г. № 869 «Об утверждении Стратегии социально-экономического развития города Ставрополя до 2030 года» (далее – Стратегия социально-экономического развития).

При разработке проекта планировки территории учтены положения:

схемы территориального планирования Ставропольского края,

утвержденной постановлением Правительства Ставропольского края от 05 апреля 2011 г. № 116-п «Об утверждении схемы территориального планирования Ставропольского края» (далее – схема территориального планирования Ставропольского края);

корректировки генерального плана города Ставрополя на 2010 – 2030 годы, утвержденной решением Ставропольской городской Думы от 03 сентября 2009 года № 98 «Об утверждении корректировки генерального плана города Ставрополя на 2010 – 2030 годы» (далее – генеральный план города Ставрополя);

Правил землепользования и застройки муниципального образования города Ставрополя Ставропольского края, утвержденных решением Ставропольской городской Думы от 27 сентября 2017 г. № 136 «Об утверждении Правил землепользования и застройки муниципального образования города Ставрополя Ставропольского края» (далее – Правила);

нормативов градостроительного проектирования муниципального образования города Ставрополя Ставропольского края, утвержденных решением Ставропольской городской Думы от 25 сентября 2019 г. № 375 «О нормативах градостроительного проектирования муниципального образования города Ставрополя Ставропольского края» (далее – нормативы градостроительного проектирования).

Проект планировки территории предусматривает детализацию основных положений генерального плана города Ставрополя по освоению приоритетных направлений градостроительного развития города Ставрополя.

Подготовленный проект планировки территории является основанием для последующей подготовки проектной документации для осуществления строительства, выноса на местность красных линий, линий регулирования застройки. Материалы утвержденного проекта планировки территории должны учитываться при разработке инвестиционных паспортов территорий и объектов, проектов застройки элементов планировочной структуры, выдаче градостроительных планов земельных участков.

3. Положение о размещении объектов капитального строительства местного и регионального значения, характеристиках планируемого развития территории в границах проекта планировки территории и характеристиках развития систем социального, транспортного обслуживания и инженерно-технического обеспечения.

Общая площадь территории в границах проекта планировки территории составляет 198,66 га.

Функциональное зонирование территории проектирования в границах проекта планировки территории соответствует генеральному плану города Ставрополя и Правилам.

Схема функционального зонирования территории проектирования в границах проекта планировки территории приведена в приложении 8 к документации по планировке территории (проекту планировки территории и проекту межевания территории) в границах улицы Мира, береговых линий

рек Желобовки и Мутнянки, юго-западной границы урочища «Надежда», улицы Города-побратима Безье, северных границ земельных участков с кадастровыми номерами: 26:12:031003:1830, 26:12:031003:915, в границах земельных участков с кадастровыми номерами: 26:12:031002:1015, 26:12:031002:512, 26:12:031002:67, улицы Серова, улицы Достоевского города Ставрополя.

В границах проекта планировки территории предусматривается размещение объектов местного значения в функциональных зонах, принятых в соответствии с генеральным планом города Ставрополя и Правилами.

Территория в границах проекта планировки территории представлена следующими функциональными зонами:

- зона малоэтажной усадебной застройки;
- зона многоэтажной жилой застройки;
- зона дошкольных образовательных организаций;
- зона размещения объектов образования и просвещения;
- зона размещения объектов здравоохранения;
- зона озелененных территорий общего пользования;
- зона городских лесов;
- зона размещения объектов общественно-делового назначения;
- территории общего пользования, включая улично-дорожную сеть.

Зона многоэтажной жилой застройки представлена существующей многоквартирной жилой застройкой со встроенными объектами социально-культурного назначения, с детскими игровыми площадками, площадками для отдыха взрослого населения, физкультурно-спортивными площадками, подземными автомобильными стоянками, гостевыми парковками и пешеходными связями.

Зона малоэтажной усадебной застройки представлена существующими и планируемыми к строительству объектами индивидуального жилищного строительства, детскими игровыми площадками, площадками для отдыха взрослого населения, физкультурно-спортивными площадками, гостевыми парковками и пешеходными связями.

Зона размещения объектов общественно-делового назначения представлена проектируемыми объектами культуры, торговли, общественного питания, социального-культурного и коммунально-бытового назначения, предпринимательской деятельности, административных, научно-исследовательских учреждений, стоянок автомобильного транспорта, объектов делового, финансового назначения, иных объектов, связанных с обеспечением жизнедеятельности граждан.

В зоне размещения объектов образования и просвещения расположено Муниципальное бюджетное общеобразовательное учреждение средняя общеобразовательная школа № 43 города Ставрополя имени Героя Российской Федерации В.Д. Нужного по адресу: город Ставрополь, улица Чехова, 65.

Зона дошкольных образовательных организаций представлена

существующим детским дошкольным учреждением на 280 мест, строящимся детским дошкольным учреждением на 160 мест и планируемым детским дошкольным учреждением ориентировочно на 120 мест, а также территориями, предназначенными для размещения объектов коммунального обслуживания, парковок, организации мест отдыха населения, проживающего в границах проекта планировки территории.

Зона размещения объектов здравоохранения представлена существующим государственным бюджетным учреждением здравоохранения Ставропольского края «Краевой клинический противотуберкулёзный диспансер» и государственным бюджетным учреждением здравоохранения Ставропольского края «Краевой клинический кожно-венерологический диспансер».

Зона озелененных территорий общего пользования включает в себя территории, которые могут быть заняты скверами, парками, городскими садами, а также иными территориями, используемыми и предназначенными для отдыха, занятий физической культурой и спортом.

Зона городских лесов представлена территориями городских лесов вдоль реки Мутнянки.

Территория общего пользования, включая улично-дорожную сеть, представлена территорией общего пользования, дорогами с твердым покрытием, тротуарами.

Планируемое развитие территории проектирования предполагается осуществлять без разделения на этапы.

Основные технико-экономические показатели проекта планировки территории приводятся в приложении 1 к документации по планировке территории (проекту планировки территории и проекту межевания территории) в границах улицы Мира, береговых линий рек Желобовки и Мутнянки, юго-западной границы урочища «Надежда», улицы Города-побратима Безье, северных границ земельных участков с кадастровыми номерами: 26:12:031003:1830, 26:12:031003:915, в границах земельных участков с кадастровыми номерами: 26:12:031002:1015, 26:12:031002:512, 26:12:031002:67, улицы Серова, улицы Достоевского города Ставрополя.

4. Красные линии в границах проекта планировки территории.

Красные линии регулируют инфраструктуру улично-дорожной и пешеходной сети в границах проекта планировки территории. Проектируемые красные линии решены в увязке с существующими улицами за границами проекта планировки территории.

Для установления красных линий и выноса их в натуру использованы методы расчета по координатам.

Чертеж красных линий и линий регулирования застройки в границах проекта планировки территории представлен в приложении 7 к документации по планировке территории (проекту планировки территории и проекту межевания территории) в границах улицы Мира, береговых линий рек Желобовки и Мутнянки, юго-западной границы урочища «Надежда»,

улицы Города-побратима Безье, северных границ земельных участков с кадастровыми номерами: 26:12:031003:1830, 26:12:031003:915, в границах земельных участков с кадастровыми номерами: 26:12:031002:1015, 26:12:031002:512, 26:12:031002:67, улицы Серова, улицы Достоевского города Ставрополя.

Перечни координат характерных точек устанавливаемых красных линий и линий регулирования застройки в границах проекта планировки территории представлены соответственно в приложениях 5, 6 к документации по планировке территории (проекту планировки территории и проекту межевания территории) в границах улицы Мира, береговых линий рек Желобовки и Мутнянки, юго-западной границы урочища «Надежда», улицы Города-побратима Безье, северных границ земельных участков с кадастровыми номерами: 26:12:031003:1830, 26:12:031003:915, в границах земельных участков с кадастровыми номерами: 26:12:031002:1015, 26:12:031002:512, 26:12:031002:67, улицы Серова, улицы Достоевского города Ставрополя.

Документация по планировке территории (проект межевания территории) в границах улицы Мира, береговых линий рек Желобовки и Мутнянки, юго-западной границы урочища «Надежда», улицы Города-побратима Безье, северных границ земельных участков с кадастровыми номерами: 26:12:031003:1830, 26:12:031003:915, в границах земельных участков с кадастровыми номерами: 26:12:031002:1015, 26:12:031002:512, 26:12:031002:67, улицы Серова, улицы Достоевского города Ставрополя

5. Общая часть.

Документация по планировке территории (проект межевания территории) в границах улицы Мира, береговых линий рек Желобовки и Мутнянки, юго-западной границы урочища «Надежда», улицы Города-побратима Безье, северных границ земельных участков с кадастровыми номерами: 26:12:031003:1830, 26:12:031003:915, в границах земельных участков с кадастровыми номерами: 26:12:031002:1015, 26:12:031002:512, 26:12:031002:67, улицы Серова, улицы Достоевского города Ставрополя (далее – проект межевания территории) подготовлена на основании постановления администрации города Ставрополя от 01.07.2016 № 1467 «О подготовке документации по планировке территории (проекта планировки территории, проекта межевания территории) в границах улицы Мира, береговых линий рек Желобовки и Мутнянки, юго-западной границы урочища «Надежда», улицы Города-побратима Безье, северных границ земельных участков с кадастровыми номерами: 26:12:031003:1830, 26:12:031003:915, в границах земельных участков с кадастровыми номерами: 26:12:031002:1015, 26:12:031002:512, 26:12:031002:67, улицы Серова, улицы Достоевского города Ставрополя».

В процессе разработки проекта межевания территории использовались следующие материалы и нормативно-правовые документы:

ГрК РФ;

Земельный кодекс Российской Федерации;

СП 42.13330.2016 «Градостроительство. Планировка и застройка

городских и сельских поселений. Актуализированная редакция СНиП 2.07.01-89*» (далее — СП 42.13330.2016);

СанПиН 2.2.1/2.1.1.1200-03 «Проектирование, строительство, реконструкция и эксплуатация предприятий, планировка и застройка населенных мест. Санитарно-защитные зоны и санитарная классификация предприятий, сооружений и иных объектов. Санитарно-эпидемиологические правила и нормативы», утвержденные постановлением Главного государственного санитарного врача Российской Федерации от 10.04.2003 № 38;

«РДС 30-201-98. Система нормативных документов в строительстве. Руководящий документ системы. Инструкция о порядке проектирования и установления красных линий в городах и других поселениях Российской Федерации» (принят постановлением Госстроя Российской Федерации от 06.04.1998 № 18-30);

схема территориального планирования Ставропольского края;

генеральный план города Ставрополя;

Правила;

нормативы градостроительного проектирования.

6. Основные положения проекта межевания территории.

Проект межевания территории разработан в составе проекта планировки территории для определения местоположения границ образуемых земельных участков в целях обеспечения устойчивого развития территории города Ставрополя, разработки инженерной, транспортной и социальной инфраструктур.

Границы зон действия установленных публичных сервитутов в отношении территории проектирования отсутствуют.

В соответствии с приказом Федеральной службы земельного кадастра России от 28.03.2002 № П/256 «О введении местных систем координат» принята система координат МСК – 26 от СК-95.

Территория проектирования располагается в границах кадастровых кварталов: 26:12:030338, 26:12:030322, 26:12:030321, 26:12:030319, 26:12:030805, 26:12:030806, 26:12:030812, 26:12:030813, 26:12:030811, 26:12:030823, 26:12:030901, 26:12:030904, 26:12:030902, 26:12:030832, 26:12:031811, 26:12:030831, 26:12:031002, 26:12:031812, 26:12:030317, 26:12:030903, 26:12:030314, 26:12:031001, 26:12:031003, границы которых установлены в соответствии с кадастровым делением территории города Ставрополя.

7. Перечень и сведения о площади исходных и образуемых земельных участков, которые будут отнесены к территориям общего пользования и в отношении которых предполагается изъятие для муниципальных нужд.

Перечень и сведения о площади исходных земельных участков, образуемых земельных участков из земель, находящихся в государственной или муниципальной собственности, в том числе которые будут отнесены к территориям общего пользования, представлены в приложении 2 к документации по планировке территории (проекту планировки территории и

проекту межевания территории) в границах улицы Мира, береговых линий рек Желобовки и Мутнянки, юго-западной границы урочища «Надежда», улицы Города-побратима Безье, северных границ земельных участков с кадастровыми номерами: 26:12:031003:1830, 26:12:031003:915, в границах земельных участков с кадастровыми номерами: 26:12:031002:1015, 26:12:031002:512, 26:12:031002:67, улицы Серова, улицы Достоевского города Ставрополя.

Проектом межевания территории предусмотрено изъятие для муниципальных нужд земельных участков, находящихся в частной собственности.

Перечень и сведения о площади образуемых земельных участков, в отношении которых предполагается изъятие для муниципальных нужд и которые будут отнесены к территориям общего пользования, представлены в приложении 3 к документации по планировке территории (проекту планировки территории и проекту межевания территории) в границах улицы Мира, береговых линий рек Желобовки и Мутнянки, юго-западной границы урочища «Надежда», улицы Города-побратима Безье, северных границ земельных участков с кадастровыми номерами: 26:12:031003:1830, 26:12:031003:915, в границах земельных участков с кадастровыми номерами: 26:12:031002:1015, 26:12:031002:512, 26:12:031002:67, улицы Серова, улицы Достоевского города Ставрополя.

Перечень координат характерных точек образуемых земельных участков, в том числе в отношении которых предполагается изъятие для муниципальных нужд, представлен в приложении 4 к документации по планировке территории (проекту планировки территории и проекту межевания территории) в границах улицы Мира, береговых линий рек Желобовки и Мутнянки, юго-западной границы урочища «Надежда», улицы Города-побратима Безье, северных границ земельных участков с кадастровыми номерами: 26:12:031003:1830, 26:12:031003:915, в границах земельных участков с кадастровыми номерами: 26:12:031002:1015, 26:12:031002:512, 26:12:031002:67, улицы Серова, улицы Достоевского города Ставрополя.

На чертеже проекта межевания территории, приведенном в приложении 9 к документации по планировке территории (проекту планировки территории и проекту межевания территории) в границах улицы Мира, береговых линий рек Желобовки и Мутнянки, юго-западной границы урочища «Надежда», улицы Города-побратима Безье, северных границ земельных участков с кадастровыми номерами: 26:12:031003:1830, 26:12:031003:915, в границах земельных участков с кадастровыми номерами: 26:12:031002:1015, 26:12:031002:512, 26:12:031002:67, улицы Серова, улицы Достоевского города Ставрополя, отображены границы образуемых и изменяемых земельных участков, в том числе в отношении которых предполагается изъятие для муниципальных нужд.

Необходимость в установлении сервитутов в отношении образуемых

земельных участков на момент разработки проекта межевания территории не выявлена.

8. Ограничения использования территории проектирования.

В проекте межевания территории рассматриваются ограничения использования территории проектирования в границах проекта межевания территории, связанные с наличием в границах проекта межевания территории инженерных коммуникаций, в отношении которых установлены зоны с особыми условиями использования территорий.

В соответствии со статьей 1 ГрК РФ зонами с особыми условиями использования территорий являются охранные, санитарно-защитные зоны, зоны охраны объектов культурного наследия (памятников истории и культуры) народов Российской Федерации, водоохранные зоны, зоны затопления, подтопления, зоны санитарной охраны источников питьевого и хозяйственно-бытового водоснабжения, зоны охраняемых объектов, иные зоны, устанавливаемые в соответствии с законодательством Российской Федерации.

Территорию проектирования пересекают следующие инженерные коммуникации:

- сети газоснабжения;
- сети водоснабжения;
- сети канализации;
- сети электроснабжения (подземные);
- сети ливневой канализации.

Охранная зона газопровода среднего давления устанавливается согласно постановлению Правительства Российской Федерации от 20 ноября 2000 г. № 878 «Об утверждении Правил охраны газораспределительных сетей».

Санитарно-защитная полоса водопровода устанавливается согласно СанПиН 2.1.4.1110-02 «Зона санитарной охраны источников водоснабжения и водопроводов питьевого назначения».

Охранные зоны линий электропередачи установлены на основании постановления Правительства Российской Федерации от 24 февраля 2009 г. № 160 «О порядке установления охранных зон объектов электросетевого хозяйства и особых условий использования земельных участков, расположенных в границах таких зон».

Охранная зона канализации, а также ливневой канализации устанавливается в соответствии с СП 42.13330.2016.

Объекты культурного наследия в границах проекта межевания территории отсутствуют.

Охрана окружающей среды в границах территории проектирования должна осуществляться в соответствии с действующими нормативными правовыми актами по вопросам охраны окружающей среды и рационального использования природных ресурсов.

Границы зон с особыми условиями использования территории

отображены в графической части материалов по обоснованию проекта межевания территории.

9. Сведения о разрешенном использовании образуемых земельных участков.

В проекте межевания территории разрешенное использование образуемых земельных участков установлено в соответствии с Правилами с учетом классификатора видов разрешенного использования земельных участков, утвержденного приказом Министерства экономического развития Российской Федерации от 01 сентября 2014 г. № 540 «Об утверждении классификатора видов разрешенного использования земельных участков».

Первый заместитель главы
администрации города Ставрополя

Ю.В. Белолапенко

Приложение 1

к документации по планировке территории (проекту планировки территории и проекту межевания территории) в границах улицы Мира, береговых линий рек Желобовки и Мутнянки, юго-западной границы урочища «Надежда», улицы Города-побратима Безье, северных границ земельных участков с кадастровыми номерами: 26:12:031003:1830, 26:12:031003:915, в границах земельных участков с кадастровыми номерами: 26:12:031002:1015, 26:12:031002:512, 26:12:031002:67, улицы Серова, улицы Достоевского города Ставрополя

ОСНОВНЫЕ ТЕХНИКО-ЭКОНОМИЧЕСКИЕ ПОКАЗАТЕЛИ
документации по планировке территории (проекта планировки территории и проекта межевания территории) в границах улицы Мира, береговых линий рек Желобовки и Мутнянки, юго-западной границы урочища «Надежда», улицы Города-побратима Безье, северных границ земельных участков с кадастровыми номерами: 26:12:031003:1830, 26:12:031003:915, в границах земельных участков с кадастровыми номерами: 26:12:031002:1015, 26:12:031002:512, 26:12:031002:67, улицы Серова, улицы Достоевского города Ставрополя

№ п/п	Наименование	Единицы измерения	Значение
1	2	3	4
1.	Площадь проектирования	га	198,66
2.	Функциональные зоны:		
1)	зона малоэтажной усадебной застройки	га	86,03
2)	зона многоэтажной жилой застройки	га	30,18
3)	зона дошкольных образовательных организаций	га	2,18
4)	зона размещения объектов образования и просвещения	га	2,95
5)	зона размещения объектов здравоохранения	га	9,4
6)	зона озелененных территорий общего пользования	га	1,87
7)	зона городских лесов	га	28,45
8)	зона размещения объектов общественно-делового назначения	га	8,57
9)	территории общего пользования, включая улично-дорожную сеть	га	28,45
3.	Население:		
1)	население	чел.	24,014
2)	обеспеченность населения жилым фондом	кв. м/чел.	25
3)	плотность населения проектируемого жилого района	чел./га	120
4.	Культурно-бытовое обслуживание:		
1)	дошкольные образовательные учреждения	мест	280
2)	общеобразовательная организация	мест	990
5.	Транспорт:		
1)	протяженность улично-дорожной сети	км	20
2)	плотность улично-дорожной сети	км/кв.км	10,1

Приложение 2

к документации по планировке территории (проекту планировки территории и проекту межевания территории) в границах улицы Мира, береговых линий рек Желобовки и Мутнянки, юго-западной границы урочища «Надежда», улицы Города-побратима Безье, северных границ земельных участков с кадастровыми номерами: 26:12:031003:1830, 26:12:031003:915, в границах земельных участков с кадастровыми номерами: 26:12:031002:1015, 26:12:031002:512, 26:12:031002:67, улицы Серова, улицы Достоевского города Ставрополя

ПЕРЕЧЕНЬ И СВЕДЕНИЯ

о площади исходных земельных участков, образуемых земельных участков из земель, находящихся в государственной или муниципальной собственности, в том числе которые будут отнесены к территориям общего пользования

№ п/п	Номер исходного кадастрового квартала, кадастровый номер исходного земельного участка	Площадь исходного земельного участка, кв.м	Категория земель	Вид разрешенного использования исходного земельного участка	Условный номер образуемого земельного участка	Площадь образуемого земельного участка, кв.м	Вид разрешенного использования образуемого земельного участка, код (числовое обозначение) вида разрешенного использования образуемого земельного участка
1	2	3	4	5	6	7	8
1.	26:12:000000	—	—	—	26:12:000000:ЗУ1(1)	594,31	дошкольное, начальное и среднее общее образование (3.5.1)
		—	—	—	26:12:000000:ЗУ1(2)	1036,42	
		—	—	—	26:12:000000:ЗУ1	1631	
2.	26:12:000000	—	—	—	26:12:000000:ЗУ2	500	земельные участки (территории) общего пользования (12.0)
3.	26:12:000000	—	—	—	26:12:000000:ЗУ3	526	земельные участки (территории) общего пользования (12.0)
4.	26:12:000000	—	—	—	26:12:000000:ЗУ4(1)	30014,49	земельные участки (территории) общего пользования (12.0)
		—	—	—	26:12:000000:ЗУ4(2)	168524,04	
		—	—	—	26:12:000000:ЗУ4(3)	90485,16	
		—	—	—	26:12:000000:ЗУ4	289024	

1	2	3	4	5	6	7	8
5.	26:12:000000	—	—	—	26:12:000000:3У5	2328	земельные участки (территории) общего пользования (12.0)
6.	26:12:031002	—	—	—	26:12:031002:3У1	1327	земельные участки (территории) общего пользования (12.0)
7.	26:12:031002	—	—	—	26:12:031002:3У2	609	земельные участки (территории) общего пользования (12.0)
8.	26:12:031002	—	—	—	26:12:031002:3У3	303	земельные участки (территории) общего пользования (12.0)
9.	26:12:031002	—	—	—	26:12:031002:3У4	694	земельные участки (территории) общего пользования (12.0)
10.	26:12:031002	—	—	—	26:12:031002:3У5	694	земельные участки (территории) общего пользования (12.0)
11.	26:12:031002	—	—	—	26:12:031002:3У6	701	земельные участки (территории) общего пользования (12.0)
12.	26:12:031002	—	—	—	26:12:031002:3У7	6817	земельные участки (территории) общего пользования (12.0)
13.	26:12:000000	—	—	—	26:12:000000:3У6	3629	земельные участки (территории) общего пользования (12.0)
14.	26:12:000000	—	—	—	26:12:000000:3У7	2652	земельные участки (территории) общего пользования (12.0)
15.	26:12:000000	—	—	—	26:12:000000:3У8(1)	167802,35	земельные участки (территории) общего пользования (12.0)
		—	—	—	26:12:000000:3У8(2)	2180,43	
		—	—	—	26:12:000000:3У8(3)	1427,45	
		—	—	—	26:12:000000:3У8(4)	187,7	
		—	—	—	26:12:000000:3У8(5)	17446,88	
		—	—	—	26:12:000000:3У8(6)	2218,94	
		—	—	—	26:12:000000:3У8(7)	39,03	
		—	—	—	26:12:000000:3У8(8)	73,2	
		—	—	—	26:12:000000:3У8	191376	
16.	26:12:030901:6	1496	земли населенных пунктов	для строительства индивидуального жилого дома	26:12:030901:6:3У1	1366	дошкольное, начальное и среднее общее образование (3.5.1)
					26:12:030901:6:3У2	130	земельные участки (территории) общего пользования (12.0)
17.	26:12:030901:5	1521	земли населенных пунктов	для строительства индивидуального жилого дома	26:12:030901:5:3У1	1280	дошкольное, начальное и среднее общее образование (3.5.1)
					26:12:030901:5:3У2(1)	211,88	земельные участки (территории) общего пользования (12.0)
					26:12:030901:5:3У2(2)	28,47	
					26:12:030901:5:3У2	240	

1	2	3	4	5	6	7	8
18.	26:12:031002:329	1160	земли населенных пунктов	под производственной базой	26:12:031002:329:ЗУ1	66	земельные участки (территории) общего пользования (12.0)
19.	26:12:031002:330	853,2	земли населенных пунктов	в целях индивидуальной жилой застройки	26:12:031002:330:ЗУ1	179	земельные участки (территории) общего пользования (12.0)
20.	26:12:031002:7196	3513	земли населенных пунктов	на использование под объекты торгового назначения	26:12:031002:7196:ЗУ1(1)	1314,19	земельные участки (территории) общего пользования (12.0)
					26:12:031002:7196:ЗУ1(2)	122,42	
					26:12:031002:7196:ЗУ1	1437	
21.	26:12:031002:46	1565	земли населенных пунктов	под жилую застройку индивидуальную	26:12:031002:46:ЗУ1	54	земельные участки (территории) общего пользования (12.0)
22.	26:12:031002:537	868	земли населенных пунктов	для использования в целях индивидуальной жилой застройки	26:12:031002:537:ЗУ1	39	земельные участки (территории) общего пользования (12.0)
23.	26:12:031002:10290	1283	земли населенных пунктов	земельные участки (территории) общего пользования (дороги общего пользования)	26:12:031002:10290:ЗУ1	277	земельные участки (территории) общего пользования (12.0)
24.	26:12:031002:220	760	земли населенных пунктов	для проектирования и строительства индивидуального жилого дома	26:12:031002:220:ЗУ1	13	земельные участки (территории) общего пользования (12.0)
25.	26:12:031002:103	761	земли населенных пунктов	для продолжения строительства индивидуального жилого дома	26:12:031002:103:ЗУ1	16	земельные участки (территории) общего пользования (12.0)
26.	26:12:031002:55	782	земли населенных пунктов	для продолжения строительства индивидуального жилого дома	26:12:031002:55:ЗУ1	48	земельные участки (территории) общего пользования (12.0)
27.	26:12:031002:8168	660	земли населенных пунктов	под огород	26:12:031002:8168:ЗУ1	18	земельные участки (территории) общего пользования (12.0)
28.	26:12:031002:446	1100	земли населенных пунктов	для продолжения строительства индивидуальных жилых домов	26:12:031002:446:ЗУ1	23	земельные участки (территории) общего пользования (12.0)

1	2	3	4	5	6	7	8
29.	26:12:031002:389	8455	земли населенных пунктов	под жилую застройку	26:12:031002:389:ЗУ1	462	земельные участки (территории) общего пользования (12.0)
30.	26:12:031002:419	4942	земли населенных пунктов	для завершения проектирования и строительства торгового комплекса	26:12:031002:419:ЗУ1	293	земельные участки (территории) общего пользования (12.0)
31.	26:12:031002:560	6969	земли населенных пунктов	под жилую застройку многоэтажную	26:12:031002:560:ЗУ1(1)	22,65	земельные участки (территории) общего пользования (12.0)
					26:12:031002:560:ЗУ1(2)	77,05	
					26:12:031002:560:ЗУ1	100	
32.	26:12:031002:503	1470	земли населенных пунктов	для проведения проектно-изыскательских работ для размещения многоэтажного жилого дома	26:12:031002:503:ЗУ1	416	земельные участки (территории) общего пользования (12.0)
33.	26:12:031002:1094	29499	земли населенных пунктов	дошкольное, начальное и среднее общее образование (общеобразовательная школа)	26:12:031002:1094:ЗУ1(1)	69,25	земельные участки (территории) общего пользования (12.0)
					26:12:031002:1094:ЗУ1(2)	654,8	
					26:12:031002:1094:ЗУ1(3)	2,38	
					26:12:031002:1094:ЗУ1	726	
34.	26:12:031002:581	7380	земли населенных пунктов	для продолжения строительства многоэтажного жилого дома со встроенно-пристроенными помещениями	26:12:031002:581:ЗУ1	388	земельные участки (территории) общего пользования (12.0)
35.	26:12:031002:1188	855	земли населенных пунктов	для строительства офисного здания	26:12:031002:1188:ЗУ1	204	земельные участки (территории) общего пользования (12.0)
36.	26:12:031002:513	5423	земли населенных пунктов	под жилую застройку многоэтажную	26:12:031002:513:ЗУ1(1)	286,78	земельные участки (территории) общего пользования (12.0)
					26:12:031002:513:ЗУ1(2)	147,2	
					26:12:031002:513:ЗУ1	434	
37.	26:12:031002:809	5479	земли населенных пунктов	под многоквартирный жилой комплекс	26:12:031002:809:ЗУ1	273	земельные участки (территории) общего пользования (12.0)
38.	26:12:031002:487	2240	земли населенных пунктов	для строительства 6-этажного жилого дома	26:12:031002:487:ЗУ1	364	земельные участки (территории) общего пользования (12.0)

1	2	3	4	5	6	7	8
			пунктов	с мансардным этажом и пристроенным 2-этажным блоком гаражей и офисов			
39.	26:12:031002:1069	2639	земли населенных пунктов	под многоквартирным жилым домом	26:12:031002:1069:ЗУ1(1)	14,63	земельные участки (территории) общего пользования (12.0)
					26:12:031002:1069:ЗУ1(2)	3,11	
					26:12:031002:1069:ЗУ1	18	
40.	26:12:031002:952	792	земли населенных пунктов	для продолжения строительства жилого дома квартирного типа от 4 до 9 этажей со встроенно-пристроенными помещениями	26:12:031002:952:ЗУ1	25	земельные участки (территории) общего пользования (12.0)
41.	26:12:031002:11	2248	земли населенных пунктов	для продолжения проектирования и строительства многоквартирного жилого дома	26:12:031002:11:ЗУ1	13	земельные участки (территории) общего пользования (12.0)
42.	26:12:031002:514	5811	земли населенных пунктов	для продолжения строительства многоэтажного жилого дома со встроенно-пристроенными помещениями	26:12:031002:514:ЗУ1	5	земельные участки (территории) общего пользования (12.0)
43.	26:12:031002:1019	2883	земли населенных пунктов	для продолжения строительства многоэтажного жилого дома со встроенными помещениями и магазином	26:12:031002:1019:ЗУ1(1)	652,38	земельные участки (территории) общего пользования (12.0)
					26:12:031002:1019:ЗУ1(2)	6,14	
					26:12:031002:1019:ЗУ1	659	
					26:12:031002:1019:ЗУ2	986	
44.	26:12:031002:10208	995	земли населенных пунктов	магазины, бытовое обслуживание (объекты торгового назначения, обслуживания населения)	26:12:031002:10208:ЗУ1	53	земельные участки (территории) общего пользования (12.0)
45.	26:12:031002:512	4843	земли населенных пунктов	для строительства 10-12-этажного 170-квартирного	26:12:031002:512:ЗУ1	579	земельные участки (территории) общего пользования (12.0)

1	2	3	4	5	6	7	8
				4-секционного жилого дома			
46.	26:12:031002:1015	3668	земли населенных пунктов	для строительства жилого дома квартирного типа со встроенно - пристроенными помещениями	26:12:031002:1015:ЗУ1	661	земельные участки (территории) общего пользования (12.0)
47.	26:12:031002:789	5932	земли населенных пунктов	в целях многоэтажной жилой застройки	26:12:031002:789:ЗУ1	104	земельные участки (территории) общего пользования (12.0)
48.	26:12:031002:1083	9987	земли населенных пунктов	под дошкольным образовательным учреждением	26:12:031002:1083:ЗУ1	10	земельные участки (территории) общего пользования (12.0)
49.	26:12:031002:19	12802	земли населенных пунктов	для продолжения строительства жилых домов квартирного типа от 4 до 9 этажей со встроенно-пристроеными помещениями и объекта культурно-развлекательного и торгового назначения	26:12:031002:19:ЗУ1	59	земельные участки (территории) общего пользования (12.0)
50.	26:12:031002:561	2030	земли населенных пунктов	для продолжения строительства многоэтажного жилого дома со встроенно-пристроеными помещениями	26:12:031002:561:ЗУ1	39	земельные участки (территории) общего пользования (12.0)
51.	26:12:031002:1112	11013	земли населенных пунктов	для продолжения строительства многоэтажного жилого дома	26:12:031002:1112:ЗУ1	1004	земельные участки (территории) общего пользования (12.0)
52.	26:12:030806:36	480	земли населенных пунктов	ИЖС	26:12:030806:36:ЗУ1	7	земельные участки (территории) общего пользования (12.0)

Приложение 3

к документации по планировке территории (проекту планировки территории и проекту межевания территории) в границах улицы Мира, береговых линий рек Желобовки и Мутнянки, юго-западной границы урочища «Надежда», улицы Города-побратима Безье, северных границ земельных участков с кадастровыми номерами: 26:12:031003:1830, 26:12:031003:915, в границах земельных участков с кадастровыми номерами: 26:12:031002:1015, 26:12:031002:512, 26:12:031002:67, улицы Серова, улицы Достоевского города Ставрополя

ПЕРЕЧЕНЬ И СВЕДЕНИЯ

о площади образуемых земельных участков, в отношении которых предполагается изъятие для муниципальных нужд и которые будут отнесены к территориям общего пользования

№ п/п	Кадастровый номер исходного земельного участка	Площадь исходного земельного участка, кв.м	Категория земель	Вид разрешенного использования исходного земельного участка	Условный номер образуемого земельного участка	Площадь образуемого земельного участка, кв.м	Вид разрешенного использования образуемого земельного участка, код (числовое обозначение) вида разрешенного использования образуемого земельного участка
1	2	3	4	5	6	7	8
1.	26:12:030321:86	826	земли населенных пунктов	ИЖС	26:12:030321:86:ЗУ1	109	земельные участки (территории) общего пользования (12.0)
2.	26:12:030321:87	804	земли населенных пунктов	ИЖС	26:12:030321:87:ЗУ1	120	земельные участки (территории) общего пользования (12.0)
3.	26:12:030321:88	672	земли населенных пунктов	для индивидуального жилищного строительства	26:12:030321:88:ЗУ1	49	земельные участки (территории) общего пользования (12.0)
4.	26:12:030806:29	870,4	земли населенных пунктов	под жилую застройку индивидуальную	26:12:030806:29:ЗУ1	10	земельные участки (территории) общего пользования (12.0)

1	2	3	4	5	6	7	8
5.	26:12:030806:51	891	земли населенных пунктов	для индивидуального жилищного строительства	26:12:030806:51:3У1	18	земельные участки (территории) общего пользования (12.0)
6.	26:12:030806:9	1688	земли населенных пунктов	под жилую застройку индивидуальную	26:12:030806:9:3У1	44	земельные участки (территории) общего пользования (12.0)
7.	26:12:030806:53	1100	земли населенных пунктов	для строительства индивидуального жилого дома	26:12:030806:53:3У1(1)	61,19	земельные участки (территории) общего пользования (12.0)
					26:12:030806:53:3У1(2)	71,02	
					26:12:030806:53:3У1	132	
8.	26:12:030904:10	537	земли населенных пунктов	под жилую застройку индивидуальную	26:12:030904:10:3У1(1)	6,86	земельные участки (территории) общего пользования (12.0)
					26:12:030904:10:3У1(2)	2,09	
					26:12:030904:10:3У1	9	
9.	26:12:030904:85	265,6	земли населенных пунктов	для индивидуального жилищного строительства	26:12:030904:85:3У1	8	земельные участки (территории) общего пользования (12.0)
10.	26:12:030904:84	305,5	земли населенных пунктов	для индивидуального жилищного строительства	26:12:030904:84:3У1	2	земельные участки (территории) общего пользования (12.0)
11.	26:12:030823:5	472	земли населенных пунктов	под жилую застройку индивидуальную	26:12:030823:5:3У1	51	земельные участки (территории) общего пользования (12.0)
12.	26:12:030823:16	366	земли населенных пунктов	под индивидуальное жилищное строительство	26:12:030823:16:3У1	6	земельные участки (территории) общего пользования (12.0)
13.	26:12:030823:7	324	земли населенных пунктов	под жилую застройку индивидуальную	26:12:030823:7:3У1	1	земельные участки (территории) общего пользования (12.0)
14.	26:12:030823:6	247	земли населенных пунктов	под жилую застройку индивидуальную	26:12:030823:6:3У1	11	земельные участки (территории) общего пользования (12.0)
15.	26:12:030823:11	976	земли населенных пунктов	ИЖС	26:12:030823:11:3У1	21	земельные участки (территории) общего пользования (12.0)
16.	26:12:030823:3	264	земли населенных пунктов	под жилую застройку индивидуальную	26:12:030823:3:3У1	3	земельные участки (территории) общего пользования (12.0)
17.	26:12:030823:37	139	земли населенных	для использования под огород без права	26:12:030823:37:3У1	2	земельные участки (территории) общего пользования (12.0)

1	2	3	4	5	6	7	8
			пунктов	капитального строительства			
18.	26:12:030823:14	356	земли населенных пунктов	под нежилым зданием (литер А; станция технического обслуживания автомобилей и магазин)	26:12:030823:14:3У1	44	земельные участки (территории) общего пользования (12.0)
19.	26:12:030901:50	823	земли населенных пунктов	для индивидуального жилищного строительства	26:12:030901:50:3У1	6	земельные участки (территории) общего пользования (12.0)
20.	26:12:030901:27	508	земли населенных пунктов	под жилую застройку индивидуальную	26:12:030901:27:3У1	10	земельные участки (территории) общего пользования (12.0)
21.	26:12:030901:53	1296	земли населенных пунктов	для индивидуального жилищного строительства	26:12:030901:53:3У1	13	земельные участки (территории) общего пользования (12.0)
22.	26:12:030901:1	700	земли населенных пунктов	под жилую застройку индивидуальную	26:12:030901:1:3У1	25	земельные участки (территории) общего пользования (12.0)
23.	26:12:031002:10779	350	земли населенных пунктов	усадебные и блокированные жилые дома, в том числе со встроенно- пристроенными помещениями обслуживания и приквартирными земельными участками	26:12:031002:10779:3У1	28	земельные участки (территории) общего пользования (12.0)
24.	26:12:031002:10780	350	земли населенных пунктов	усадебные и блокированные жилые дома, в том числе со встроенно- пристроенными помещениями обслуживания и приквартирными	26:12:031002:10780:3У1	17	земельные участки (территории) общего пользования (12.0)

1	2	3	4	5	6	7	8
				земельными участками			
25.	26:12:031002:926	919	земли населенных пунктов	для продолжения строительства офисных помещений	26:12:031002:926:ЗУ1	26	земельные участки (территории) общего пользования (12.0)
26.	26:12:031002:384	700	земли населенных пунктов	за домовладением	26:12:031002:384:ЗУ1	130	земельные участки (территории) общего пользования (12.0)
27.	26:12:031002:974	701,21	земли населенных пунктов	для продолжения строительства индивидуального жилого дома	26:12:031002:974:ЗУ1	112	земельные участки (территории) общего пользования (12.0)
28.	26:12:031002:691	1427	земли населенных пунктов	ИЖС	26:12:031002:691:ЗУ1	33	земельные участки (территории) общего пользования (12.0)
29.	26:12:031002:1038	2605	земли населенных пунктов	для продолжения строительства многоэтажного жилого дома со встроенно-пристроенными помещениями	26:12:031002:1038:ЗУ1	87	земельные участки (территории) общего пользования (12.0)
30.	26:12:031002:7197	3146	земли населенных пунктов	в целях многоэтажной жилой застройки	26:12:031002:7197:ЗУ1	390	земельные участки (территории) общего пользования (12.0)
31.	26:12:031002:7198	4000	земли населенных пунктов	в целях многоэтажной жилой застройки	26:12:031002:7198:ЗУ1	207	земельные участки (территории) общего пользования (12.0)
32.	26:12:031002:10287	3474	земли населенных пунктов	для использования под объектами торговли, бытового и сервисного обслуживания	26:12:031002:10287:ЗУ1	48	земельные участки (территории) общего пользования (12.0)
33.	26:12:031002:10289	1926	земли населенных пунктов	для использования под объектами торговли, бытового и сервисного обслуживания	26:12:031002:10289:ЗУ1	72	земельные участки (территории) общего пользования (12.0)

1	2	3	4	5	6	7	8
34.	26:12:031002:10293	776	земли населенных пунктов	для использования под объектами торговли, бытового и сервисного обслуживания	26:12:031002:10293:3У1	12	земельные участки (территории) общего пользования (12.0)
35.	26:12:031002:1244	805	земли населенных пунктов	для проектирования и строительства индивидуального жилого дома	26:12:031002:1244:3У1	179	земельные участки (территории) общего пользования (12.0)
36.	26:12:031002:1243	395	земли населенных пунктов	для проектирования и строительства индивидуального жилого дома	26:12:031002:1243:3У1	82	земельные участки (территории) общего пользования (12.0)
37.	26:12:031002:968	759	земли населенных пунктов	под индивидуальное строительство жилого дома	26:12:031002:968:3У1	20	земельные участки (территории) общего пользования (12.0)
38.	26:12:031002:656	761	земли населенных пунктов	для продолжения строительства индивидуального жилого дома	26:12:031002:656:3У1	24	земельные участки (территории) общего пользования (12.0)
39.	26:12:031002:279	740	земли населенных пунктов	для продолжения строительства индивидуального жилого дома	26:12:031002:279:3У1	7	земельные участки (территории) общего пользования (12.0)
40.	26:12:031002:6	751	земли населенных пунктов	под жилую застройку индивидуальную	26:12:031002:6:3У1	16	земельные участки (территории) общего пользования (12.0)
41.	26:12:031002:281	750	земли населенных пунктов	под жилую застройку индивидуальную	26:12:031002:281:3У1	12	земельные участки (территории) общего пользования (12.0)
42.	26:12:031002:402	1242	земли населенных пунктов	под жилую застройку индивидуальную	26:12:031002:402:3У1	39	земельные участки (территории) общего пользования (12.0)
43.	26:12:031002:47	985	земли населенных пунктов	под жилую застройку индивидуальную	26:12:031002:47:3У1	15	земельные участки (территории) общего пользования (12.0)

1	2	3	4	5	6	7	8
44.	26:12:031811:2	36204	земли населенных пунктов	для использования под промышленными объектами (литер «А» - производственная база)	26:12:031811:2:3У1	3845	земельные участки (территории) общего пользования (12.0)
45.	26:12:031002:1233	1538	земли населенных пунктов	под многоквартирным многоэтажным (10 этажей) жилым домом	26:12:031002:1233:3У1	127	земельные участки (территории) общего пользования (12.0)
46.	26:12:031002:136	1915	земли населенных пунктов	под жилым домом квартирного типа (10 этажей)	26:12:031002:136:3У1	90	земельные участки (территории) общего пользования (12.0)

Приложение 4

к документации по планировке территории (проекту планировки территории и проекту межевания территории) в границах улицы Мира, береговых линий рек Желобовки и Мутнянки, юго-западной границы урочища «Надежда», улицы Города-побратима Безье, северных границ земельных участков с кадастровыми номерами: 26:12:031003:1830, 26:12:031003:915, в границах земельных участков с кадастровыми номерами: 26:12:031002:1015, 26:12:031002:512, 26:12:031002:67, улицы Серова, улицы Достоевского города Ставрополя

ПЕРЕЧЕНЬ

координат характерных точек образуемых земельных участков, в том числе в отношении которых предполагается изъятие для муниципальных нужд

№ п/п	Номер образуемого участка. Обозначение характерных точек границы	Координаты, м	
		X	Y
1	2	3	4
1.	26:12:000000:3У1		
1.1.	26:12:000000:3У1(1)		
	1	476566,34	1320878,41
	2	476566,55	1320885,17
	3	476519,49	1320888,34
	4	476523,61	1320918,06
	5	476525,40	1320933,02
	6	476507,21	1320883,68
	1	476566,34	1320878,41
1.2.	26:12:000000:3У1(2)		
	7	476568,77	1320945,82
	8	476569,56	1320968,12
	9	476546,95	1320988,13
	10	476530,96	1320947,97
	7	476568,77	1320945,82
2.	26:12:000000:3У2		
	11	476565,63	1320875,04
	12	476570,18	1320876,86
	13	476571,01	1320884,85
	14	476569,38	1320884,98
	2	476566,55	1320885,17
	1	476566,34	1320878,41
	6	476507,21	1320883,68
	5	476525,40	1320933,02

1	2	3	4
	15	476527,23	1320948,18
	16	476503,74	1320885,12
	17	476507,64	1320879,04
	11	476565,63	1320875,04
3.	26:12:000000:3Y3		
	14	476569,38	1320884,98
	13	476571,01	1320884,85
	18	476579,42	1320965,76
	19	476566,22	1320974,66
	20	476552,49	1320988,28
	21	476546,52	1320989,90
	22	476541,84	1320985,97
	15	476527,23	1320948,18
	10	476530,96	1320947,97
	9	476546,95	1320988,13
	8	476569,56	1320968,12
	7	476568,77	1320945,82
	23	476576,68	1320945,37
	24	476573,49	1320914,69
	14	476569,38	1320884,98
4.	26:12:000000:3Y4		
4.1	26:12:000000:3Y4(1)		
	25	476520,10	1320060,16
	26	476530,08	1320048,40
	27	476540,00	1320045,09
	28	476548,83	1320044,58
	29	476547,57	1320062,81
	30	476543,33	1320071,15
	31	476554,67	1320088,52
	32	476569,46	1320135,86
	33	476579,98	1320152,55
	34	476612,29	1320145,02
	35	476636,31	1320260,10
	36	476644,23	1320388,82
	37	476629,15	1320393,37
	38	476631,37	1320410,89
	39	476645,09	1320453,99
	40	476647,10	1320460,26
	41	476616,06	1320462,66
	42	476571,20	1320462,66
	43	476570,80	1320443,85
	44	476559,89	1320443,67
	45	476562,51	1320415,80
	46	476561,20	1320371,67
	47	476560,43	1320357,25
	48	476552,85	1320328,55
	49	476550,92	1320312,27

1	2	3	4
	50	476566,77	1320308,63
	51	476566,21	1320298,29
	52	476561,53	1320270,69
	53	476552,69	1320246,50
	54	476542,49	1320205,93
	55	476531,02	1320151,54
	56	476517,93	1320131,12
	57	476503,10	1320133,90
	58	476500,08	1320108,64
	59	476495,54	1320097,31
	60	476490,31	1320080,27
	25	476520,10	1320060,16
4.2.	26:12:000000:3Y4(2)		
	61	476655,16	1320470,78
	62	476665,36	1320531,94
	63	476651,59	1320533,02
	64	476658,30	1320560,73
	65	476675,31	1320556,17
	66	476681,84	1320580,56
	67	476718,74	1320570,84
	68	476722,93	1320602,75
	69	476694,78	1320609,59
	70	476702,10	1320637,33
	71	476723,22	1320632,25
	72	476730,44	1320661,53
	73	476703,86	1320669,51
	74	476708,04	1320681,49
	75	476709,25	1320681,17
	76	476713,61	1320697,95
	77	476741,48	1320691,65
	78	476743,04	1320702,99
	79	476754,38	1320700,16
	80	476762,32	1320698,53
	81	476767,74	1320716,66
	82	476744,52	1320720,47
	83	476745,47	1320732,64
	84	476725,91	1320734,73
	85	476709,78	1320739,48
	86	476711,28	1320751,79
	87	476778,52	1320740,50
	88	476780,55	1320753,61
	89	476732,49	1320762,18
	90	476732,05	1320767,06
	91	476734,49	1320785,53
	92	476745,19	1320817,19
	93	476764,56	1320816,68
	94	476776,05	1320816,06

1	2	3	4
	95	476779,53	1320840,56
	96	476759,46	1320844,67
	97	476765,18	1320879,31
	98	476730,00	1320886,01
	99	476732,57	1320899,03
	100	476743,74	1320917,63
	101	476767,42	1320915,78
	102	476770,04	1320929,36
	103	476758,38	1320931,55
	104	476759,33	1320938,12
	105	476763,12	1320937,66
	106	476766,26	1320957,46
	107	476754,81	1320961,71
	108	476757,58	1320979,48
	109	476777,35	1320976,52
	110	476784,84	1321021,71
	111	476808,49	1321019,68
	112	476812,55	1321037,99
	113	476806,64	1321039,10
	114	476811,44	1321071,11
	115	476831,80	1321068,58
	116	476839,93	1321140,55
	117	476831,80	1321141,66
	118	476836,49	1321179,12
	119	476844,62	1321178,38
	120	476846,29	1321192,43
	121	476857,56	1321220,00
	122	476863,47	1321219,45
	123	476865,47	1321242,76
	124	476850,51	1321244,43
	125	476834,43	1321280,14
	126	476843,09	1321328,31
	127	476851,03	1321351,80
	128	476869,81	1321398,47
	129	476882,56	1321394,58
	130	476903,63	1321382,93
	131	476908,80	1321376,45
	132	476909,83	1321386,01
	133	476909,70	1321389,96
	134	476708,83	1321644,20
	135	476703,00	1321647,03
	136	476697,86	1321643,74
	137	476693,76	1321606,74
	138	476685,09	1321567,68
	139	476665,99	1321527,87
	140	476675,01	1321499,58
	141	476647,27	1321498,38

1	2	3	4
	142	476647,38	1321471,01
	143	476655,04	1321471,01
	144	476655,89	1321452,10
	145	476687,43	1321452,95
	146	476688,11	1321428,58
	147	476660,64	1321429,21
	148	476658,98	1321404,63
	149	476657,81	1321384,73
	150	476644,85	1321383,38
	151	476643,79	1321350,68
	152	476637,34	1321328,90
	153	476626,22	1321328,59
	154	476628,68	1321296,04
	155	476652,74	1321295,93
	156	476652,65	1321225,33
	157	476651,58	1321210,96
	158	476639,71	1321212,46
	159	476634,68	1321168,56
	160	476664,01	1321164,37
	161	476663,79	1321152,16
	162	476659,10	1321137,68
	163	476657,54	1321114,98
	164	476645,21	1321115,83
	165	476644,93	1321091,52
	166	476659,30	1321090,86
	167	476645,30	1320995,70
	168	476632,90	1320961,71
	169	476638,48	1320943,53
	170	476640,01	1320919,77
	171	476639,68	1320897,40
	172	476634,74	1320858,50
	173	476651,29	1320857,29
	174	476650,74	1320847,73
	175	476643,85	1320847,85
	176	476643,74	1320822,99
	177	476641,56	1320807,22
	178	476634,23	1320808,64
	179	476627,98	1320749,25
	180	476632,35	1320748,26
	181	476632,78	1320727,97
	182	476619,37	1320711,36
	183	476610,18	1320671,39
	184	476598,31	1320622,34
	185	476589,30	1320613,32
	186	476587,55	1320604,63
	187	476575,54	1320554,97
	188	476574,77	1320538,25

1	2	3	4
	189	476571,76	1320529,74
	190	476559,07	1320533,83
	191	476546,49	1320508,97
	192	476539,31	1320472,74
	61	476655,16	1320470,78
4.3.	26:12:000000:3Y4(3)		
	193	476920,53	1321387,55
	194	476922,87	1321401,56
	195	476915,34	1321410,78
	196	476907,83	1321422,28
	197	476892,52	1321440,21
	198	476866,12	1321464,82
	199	476868,59	1321480,91
	200	476867,58	1321492,33
	201	476864,26	1321503,96
	202	476861,80	1321520,87
	203	476869,06	1321545,56
	204	476866,57	1321555,50
	205	476878,63	1321569,62
	206	476885,19	1321575,72
	207	476891,12	1321584,78
	208	476892,61	1321589,43
	209	476889,91	1321597,68
	210	476893,92	1321600,20
	211	476901,71	1321599,53
	212	476909,28	1321595,28
	213	476918,35	1321598,21
	214	476919,22	1321603,70
	215	476918,62	1321613,21
	216	476915,07	1321620,61
	217	476917,86	1321632,43
	218	476924,83	1321636,85
	219	476921,53	1321652,00
	220	476920,30	1321660,52
	221	476914,45	1321671,95
	222	476912,82	1321684,20
	223	476910,36	1321700,27
	224	476930,48	1321725,11
	225	476937,68	1321732,69
	226	476938,37	1321746,63
	227	476935,88	1321754,66
	228	476927,69	1321759,98
	229	476927,08	1321766,32
	230	476920,97	1321766,76
	231	476914,89	1321772,70
	232	476915,16	1321786,43
	233	476917,49	1321790,43

1	2	3	4
	234	476918,36	1321796,56
	235	476916,49	1321802,90
	236	476918,21	1321809,65
	237	476927,27	1321808,56
	238	476930,65	1321812,14
	239	476937,83	1321814,22
	240	476936,15	1321816,13
	241	476936,38	1321820,35
	242	476940,63	1321828,36
	243	476949,07	1321831,70
	244	476951,83	1321835,92
	245	476952,49	1321841,41
	246	476957,76	1321842,86
	247	476965,79	1321848,53
	248	476966,45	1321853,18
	249	476961,83	1321856,57
	250	476953,01	1321864,43
	251	476946,49	1321866,56
	252	476939,73	1321864,06
	253	476935,11	1321867,67
	254	476932,83	1321876,76
	255	476939,42	1321888,77
	256	476949,37	1321899,50
	257	476961,07	1321924,16
	258	476955,14	1321930,94
	259	476861,27	1322004,26
	260	476860,67	1322075,40
	261	476856,33	1322298,25
	262	476846,98	1322349,73
	263	476839,11	1322388,29
	264	476816,85	1322422,49
	265	476823,16	1322045,25
	266	476805,15	1322044,33
	267	476813,28	1321828,23
	268	476737,40	1321825,07
	269	476738,70	1321733,09
	270	476718,21	1321729,86
	271	476715,11	1321705,77
	272	476708,36	1321656,09
	193	476920,53	1321387,55
5.	26:12:000000:3Y5		
	273	476482,78	1320874,01
	274	476507,80	1321000,90
	275	476509,58	1321000,67
	276	476535,42	1320994,54
	277	476491,35	1320874,88
	273	476482,78	1320874,01

1	2	3	4
6.	26:12:031002:3Y1		
	278	476092,75	1320952,39
	279	476064,65	1320903,38
	280	476064,15	1320902,26
	281	476064,03	1320901,71
	282	476063,95	1320901,11
	283	476063,96	1320900,53
	284	476064,03	1320899,82
	285	476064,23	1320899,15
	286	476064,50	1320898,51
	287	476065,00	1320897,72
	288	476090,51	1320867,09
	289	476091,93	1320890,05
	290	476093,53	1320915,90
	291	476095,31	1320944,69
	292	476093,57	1320946,31
	278	476092,75	1320952,39
7.	26:12:031002:3Y2		
	293	476504,15	1321426,50
	294	476503,54	1321449,70
	295	476477,52	1321449,23
	296	476477,79	1321425,95
	293	476504,15	1321426,50
8.	26:12:031002:3Y3		
	297	476632,20	1321594,09
	298	476607,73	1321568,69
	299	476606,83	1321592,56
	297	476632,20	1321594,09
9.	26:12:031002:3Y4		
	300	476629,29	1321774,12
	301	476628,67	1321800,58
	302	476602,65	1321800,12
	303	476602,93	1321773,57
	300	476629,29	1321774,12
10.	26:12:031002:3Y5		
	304	476487,04	1321906,10
	305	476486,42	1321932,56
	306	476460,40	1321932,10
	307	476460,68	1321905,55
	304	476487,04	1321906,10
11.	26:12:031002:3Y6		
	308	475867,92	1321700,47
	309	475842,79	1321700,05
	310	475841,81	1321726,63
	311	475848,59	1321727,20
	312	475861,59	1321727,54
	313	475868,45	1321727,72
	308	475867,92	1321700,47

1	2	3	4
12.	26:12:031002:3Y7		
	314	476737,21	1322240,75
	315	476732,85	1322440,29
	316	476679,09	1322440,29
	317	476716,70	1322272,12
	318	476717,23	1322240,20
	314	476737,21	1322240,75
13.	26:12:000000:3Y6		
	319	476634,28	1320124,65
	320	476604,10	1320128,75
	321	476602,73	1320123,55
	322	476592,22	1320126,29
	323	476594,95	1320138,87
	324	476609,97	1320135,73
	34	476612,29	1320145,02
	35	476636,31	1320260,10
	36	476644,23	1320388,82
	325	476651,21	1320386,71
	326	476646,90	1320338,54
	327	476668,43	1320334,74
	328	476668,13	1320330,07
	329	476663,28	1320330,77
	330	476661,97	1320310,64
	331	476653,38	1320312,05
	332	476652,22	1320291,86
	333	476646,99	1320292,63
	334	476646,00	1320276,04
	335	476646,12	1320276,00
	336	476645,15	1320276,25
	337	476644,90	1320275,28
	338	476645,87	1320275,03
	339	476645,84	1320274,52
	340	476649,62	1320274,11
	341	476645,05	1320260,59
	342	476625,72	1320174,37
	343	476620,04	1320134,46
	344	476731,67	1320116,49
	345	476730,58	1320109,07
	319	476634,28	1320124,65
14.	26:12:000000:3Y7		
	346	476142,38	1320710,52
	347	476120,50	1320715,50
	348	476131,96	1320721,57
	349	476098,09	1320843,45
	350	476013,29	1320951,43
	351	476005,73	1320958,85
	352	476001,50	1320960,71

1	2	3	4
	353	475997,62	1320960,91
	354	475943,88	1320931,57
	355	475876,70	1320892,09
	356	475877,57	1320898,98
	357	476004,83	1320971,11
	358	476105,82	1320842,51
	346	476142,38	1320710,52
15.	26:12:000000:3Y8		
15.1.	26:12:000000:3Y8(1)		
	359	476291,84	1320292,18
	360	476300,04	1320318,72
	361	476306,84	1320367,68
	362	476318,32	1320483,86
	363	476423,68	1320476,13
	364	476374,50	1320134,35
	365	476384,28	1320118,82
	366	476435,64	1320456,92
	367	476433,84	1320457,30
	368	476435,66	1320465,21
	369	476436,88	1320465,04
	370	476439,18	1320480,28
	371	476481,03	1320475,78
	372	476507,75	1320470,13
	373	476504,48	1320438,49
	374	476452,26	1320082,03
	375	476451,25	1320075,62
	376	476457,36	1320075,45
	377	476460,25	1320075,00
	378	476464,05	1320100,85
	379	476463,11	1320101,05
	380	476466,27	1320114,59
	381	476495,97	1320319,14
	382	476504,73	1320378,62
	383	476504,05	1320378,70
	384	476506,38	1320393,96
	385	476507,97	1320410,48
	386	476508,38	1320415,00
	387	476509,28	1320422,64
	388	476511,21	1320431,35
	389	476512,41	1320440,35
	390	476511,80	1320443,40
	391	476513,09	1320463,69
	392	476516,03	1320463,48
	393	476516,58	1320468,08
	394	476535,13	1320464,12
	395	476535,17	1320468,11
	396	476557,64	1320464,62

1	2	3	4
	397	476557,64	1320462,88
	42	476571,20	1320462,66
	41	476616,06	1320462,66
	40	476647,10	1320460,26
	398	476777,46	1320427,75
	399	476781,17	1320439,20
	61	476655,16	1320470,78
	192	476539,31	1320472,74
	400	476473,19	1320486,68
	401	476471,36	1320488,51
	402	476471,40	1320491,08
	403	476484,65	1320499,40
	404	476492,77	1320507,37
	405	476497,13	1320519,24
	406	476503,98	1320543,30
	407	476507,17	1320548,75
	408	476509,77	1320553,19
	409	476510,87	1320553,46
	410	476520,28	1320565,19
	411	476526,94	1320578,43
	412	476545,93	1320677,25
	413	476569,32	1320819,16
	414	476570,40	1320826,97
	415	476571,49	1320834,81
	416	476574,40	1320854,20
	417	476575,51	1320866,38
	418	476576,04	1320871,56
	419	476576,33	1320874,83
	420	476577,50	1320874,68
	421	476584,20	1320939,14
	422	476583,88	1320939,18
	423	476583,00	1320939,28
	424	476583,86	1320948,97
	425	476583,30	1320949,04
	426	476585,00	1320962,83
	427	476586,64	1320962,59
	428	476587,35	1320969,51
	429	476570,52	1320980,64
	430	476598,68	1321322,73
	431	476591,32	1321532,19
	432	476646,63	1321590,06
	433	476646,61	1321590,93
	434	476672,06	1321617,79
	435	476696,13	1321643,21
	436	476696,01	1321641,79
	136	476697,86	1321643,74
	135	476703,00	1321647,03

1	2	3	4
	134	476708,83	1321644,20
	133	476909,70	1321389,96
	132	476909,83	1321386,01
	131	476908,80	1321376,45
	193	476920,53	1321387,55
	272	476708,36	1321656,09
	271	476715,11	1321705,77
	270	476718,21	1321729,86
	437	476718,17	1321730,76
	438	476713,84	1321728,61
	439	476712,40	1321769,78
	440	476711,76	1321788,11
	441	476716,26	1321788,27
	442	476707,75	1322041,53
	266	476805,15	1322044,33
	265	476823,16	1322045,25
	264	476816,85	1322422,49
	443	476798,20	1322416,65
	444	476805,02	1322096,23
	445	476706,02	1322093,25
	446	476702,46	1322199,16
	447	476752,07	1322201,91
	448	476751,99	1322205,61
	449	476751,24	1322205,59
	450	476750,72	1322221,25
	451	476750,16	1322236,94
	452	476749,53	1322252,60
	453	476749,00	1322268,27
	454	476747,50	1322268,21
	455	476747,25	1322283,91
	456	476750,29	1322284,02
	457	476747,41	1322415,13
	315	476732,85	1322440,29
	314	476737,21	1322240,75
	458	476737,79	1322214,64
	459	476688,03	1322211,89
	460	476692,83	1322068,85
	461	476661,42	1322067,90
	462	476660,11	1322091,93
	463	476601,74	1322090,19
	464	476593,31	1322371,45
	465	476582,32	1322371,19
	466	476586,66	1322208,87
	467	476566,70	1322208,18
	468	476544,71	1322207,42
	469	476524,59	1322206,70
	470	476501,25	1322205,86

1	2	3	4
	471	476500,46	1322227,86
	472	476499,69	1322249,82
	473	476498,91	1322271,82
	474	476498,12	1322293,78
	475	476497,34	1322315,79
	476	476496,56	1322337,74
	477	476484,47	1322340,40
	478	476484,57	1322336,96
	479	476485,84	1322296,65
	480	476486,42	1322278,46
	481	476487,29	1322259,94
	482	476488,06	1322241,46
	483	476488,68	1322223,34
	484	476488,76	1322204,90
	485	476488,95	1322192,69
	486	476489,60	1322175,37
	487	476490,24	1322175,38
	488	476490,95	1322158,15
	489	476491,67	1322140,91
	490	476491,49	1322138,12
	491	476491,11	1322126,24
	492	476491,08	1322125,31
	493	476491,03	1322123,90
	494	476491,79	1322096,84
	495	476492,09	1322086,29
	496	476493,26	1322056,85
	497	476401,51	1322054,10
	498	476399,99	1322189,55
	499	476402,02	1322189,79
	500	476402,24	1322189,80
	501	476401,80	1322201,81
	502	476399,83	1322201,75
	503	476396,93	1322336,34
	504	476383,44	1322335,71
	505	476386,3	1322201,95
	506	476384,31	1322201,88
	507	476384,33	1322201,19
	508	476330,37	1322199,28
	509	476330,34	1322200,04
	510	476325,68	1322199,88
	511	476326,60	1322190,58
	512	476385,42	1322192,37
	513	476386,65	1322082,01
	514	476387,82	1322082,04
	515	476388,49	1322065,76
	516	476388,93	1322055,38
	517	476387,02	1322055,33

1	2	3	4
	518	476387,01	1322053,66
	519	476327,48	1322051,88
	520	476309,47	1322028,83
	521	476314,18	1322028,98
	522	476314,17	1322030,51
	523	476322,32	1322030,64
	524	476322,33	1322029,21
	525	476331,35	1322029,48
	526	476334,16	1321896,90
	527	476342,93	1321897,20
	528	476363,92	1321897,92
	529	476384,4	1321898,60
	530	476397,39	1321899,05
	531	476404,91	1321899,31
	532	476404,31	1321913,09
	533	476384,92	1321912,20
	534	476365,15	1321911,53
	535	476339,86	1321911,02
	536	476338,69	1321965,45
	537	476338,33	1321984,63
	538	476337,39	1322027,62
	539	476337,35	1322029,66
	540	476532,21	1322035,51
	541	476532,29	1322033,39
	542	476534,11	1321990,84
	543	476534,43	1321976,36
	544	476534,48	1321974,84
	545	476515,97	1321974,12
	546	476514,52	1321973,97
	547	476513,69	1321972,98
	548	476502,96	1321960,20
	549	476502,02	1321959,10
	550	476487,38	1321943,58
	551	476472,50	1321943,16
	552	476462,89	1321941,83
	553	476459,40	1321941,33
	554	476442,26	1321956,80
	555	476436,70	1321952,14
	556	476433,39	1321948,57
	557	476449,16	1321933,88
	558	476449,69	1321918,88
	559	476449,53	1321902,46
	560	476435,94	1321887,79
	561	476439,89	1321884,06
	562	476444,37	1321879,64
	563	476458,76	1321895,91
	564	476474,01	1321896,22

1	2	3	4
	565	476491,98	1321896,85
	566	476505,86	1321883,94
	567	476516,85	1321873,74
	568	476518,22	1321834,77
	569	476507,99	1321823,80
	570	476492,18	1321806,83
	571	476477,22	1321806,27
	572	476462,21	1321805,77
	573	476447,42	1321819,20
	574	476437,37	1321828,37
	575	476407,39	1321827,34
	576	476407,91	1321812,18
	577	476387,43	1321811,50
	578	476366,94	1321810,80
	579	476355,01	1321810,28
	580	476342,66	1321810,19
	581	476334,40	1321809,91
	582	476339,05	1321796,89
	583	476344,45	1321797,09
	584	476365,43	1321797,84
	585	476386,45	1321798,55
	586	476388,04	1321753,61
	587	476388,82	1321731,12
	588	476390,42	1321686,16
	589	476369,43	1321685,40
	590	476348,44	1321684,68
	591	476343,31	1321684,50
	592	476342,95	1321670,18
	593	476348,97	1321669,69
	594	476369,97	1321670,41
	595	476390,95	1321671,18
	596	476392,32	1321632,45
	597	476393,69	1321593,71
	598	476372,71	1321592,95
	599	476351,71	1321592,21
	600	476344,76	1321591,80
	601	476344,82	1321588,85
	602	476344,45	1321579,58
	603	476371,05	1321579,91
	604	476390,33	1321580,59
	605	476409,61	1321581,27
	606	476410,36	1321559,77
	607	476410,67	1321538,27
	608	476411,44	1321516,81
	609	476412,20	1321495,31
	610	476412,97	1321473,33
	611	476413,77	1321451,34

1	2	3	4
	612	476375,19	1321449,95
	613	476355,65	1321449,26
	614	476353,16	1321449,16
	615	476354,96	1321356,93
	616	476352,53	1321356,85
	617	476352,59	1321354,78
	618	476327,38	1321354,40
	619	476331,38	1321342,03
	620	476355,65	1321342,51
	621	476355,71	1321340,30
	622	476355,79	1321337,44
	623	476479,90	1321341,18
	624	476475,51	1321296,57
	625	476479,90	1321296,69
	626	476479,27	1321290,82
	627	476478,51	1321283,86
	628	476473,15	1321233,07
	629	476470,81	1321233,01
	630	476469,24	1321232,94
	631	476461,37	1321152,53
	632	476455,56	1321093,98
	633	476330,03	1321091,75
	634	476329,49	1321185,85
	635	476327,38	1321185,87
	636	476325,88	1321185,90
	637	476323,29	1321282,12
	638	476313,93	1321274,23
	639	476314,26	1321218,84
	640	476258,25	1321217,83
	641	476258,49	1321206,53
	642	476314,33	1321207,68
	643	476314,65	1321155,65
	644	476259,54	1321154,38
	645	476259,54	1321143,55
	646	476314,72	1321144,19
	647	476315,04	1321091,48
	648	476202,30	1321089,48
	649	476200,75	1321270,22
	650	476310,18	1321274,30
	651	476310,87	1321305,43
	652	476176,18	1321300,79
	653	476176,30	1321297,96
	654	476152,80	1321297,84
	655	476149,96	1321362,75
	656	476151,91	1321362,85
	657	476151,82	1321368,96
	658	476144,32	1321368,98

1	2	3	4
	659	476145,33	1321297,30
	660	475965,22	1321293,84
	661	475942,41	1321292,29
	662	475942,54	1321285,61
	663	475887,00	1321284,65
	664	475885,98	1321268,43
	665	475966,09	1321273,86
	666	476186,79	1321274,45
	667	476188,43	1321074,29
	668	476343,27	1321073,10
	669	476343,18	1321071,68
	670	476347,00	1321071,62
	671	476344,61	1321028,74
	672	476342,91	1321028,90
	673	476342,51	1321024,21
	674	476343,21	1321024,13
	675	476341,94	1321011,48
	676	476340,40	1321011,66
	677	476339,64	1321004,06
	678	476337,47	1320982,15
	679	476328,04	1320862,96
	680	476335,46	1320862,66
	681	476335,32	1320859,17
	682	476327,79	1320859,46
	683	476317,21	1320713,40
	684	476303,47	1320512,55
	685	476262,50	1320496,55
	686	476251,46	1320488,30
	687	476242,42	1320462,95
	688	476240,19	1320456,24
	689	476235,91	1320456,75
	690	476233,53	1320463,34
	691	476231,61	1320463,42
	692	476241,97	1320434,10
	693	476245,03	1320442,94
	694	476244,89	1320445,70
	695	476246,00	1320445,70
	696	476251,53	1320461,64
	697	476251,21	1320465,46
	698	476258,74	1320484,04
	699	476259,31	1320484,05
	700	476259,77	1320485,34
	701	476305,09	1320485,63
	702	476301,30	1320409,96
	703	476300,14	1320399,98
	704	476301,25	1320399,83
	705	476300,14	1320391,87

1	2	3	4
	706	476299,66	1320391,95
	707	476299,22	1320386,89
	708	476299,06	1320385,39
	709	476298,43	1320385,42
	710	476294,83	1320354,70
	711	476296,28	1320354,43
	712	476295,82	1320350,69
	713	476296,02	1320350,66
	714	476295,31	1320345,70
	715	476295,50	1320345,52
	716	476292,54	1320320,73
	717	476290,84	1320320,84
	718	476283,44	1320321,32
	359	476291,84	1320292,18
	719	476469,96	1320498,45
	720	476480,27	1320504,92
	721	476487,06	1320512,01
	722	476491,65	1320522,46
	723	476495,91	1320541,29
	724	476500,41	1320551,63
	725	476507,11	1320559,96
	726	476507,41	1320559,82
	727	476517,10	1320571,06
	728	476518,13	1320576,01
	729	476519,64	1320580,20
	730	476538,55	1320678,57
	731	476567,69	1320857,88
	732	476560,92	1320866,34
	733	476498,28	1320870,66
	734	476488,67	1320845,33
	735	476440,84	1320501,96
	719	476469,96	1320498,45
	736	476428,61	1320504,79
	737	476472,93	1320821,34
	738	476473,35	1320824,56
	739	476474,05	1320829,75
	740	476474,14	1320830,48
	741	476477,89	1320858,24
	742	476348,29	1320865,56
	743	476326,08	1320574,68
	744	476321,94	1320517,27
	736	476428,61	1320504,79
	273	476482,78	1320874,01
	277	476491,35	1320874,88

1	2	3	4
	276	476535,42	1320994,54
	745	476511,08	1321000,59
	746	476511,16	1321002,08
	747	476509,66	1321002,17
	275	476509,58	1321000,67
	274	476507,80	1321000,90
	748	476506,71	1321001,06
	749	476506,90	1321002,67
	750	476488,19	1321004,81
	751	476474,29	1321006,40
	752	476472,76	1321005,52
	753	476461,51	1321007,02
	754	476427,50	1321008,00
	755	476394,87	1321008,88
	756	476383,98	1321008,65
	757	476372,27	1321008,99
	758	476361,65	1321008,54
	759	476352,44	1320881,35
	273	476482,78	1320874,01
	760	476543,52	1321003,23
	761	476548,90	1321007,95
	762	476583,13	1321348,79
	763	476493,38	1321346,09
	764	476473,24	1321176,56
	765	476463,83	1321080,12
	766	476363,70	1321078,35
	767	476362,43	1321060,67
	768	476355,28	1321060,91
	769	476354,90	1321044,40
	770	476354,42	1321023,78
	771	476359,46	1321019,75
	772	476359,26	1321017,02
	773	476395,00	1321017,38
	774	476462,20	1321015,51
	760	476543,52	1321003,23
	775	476360,96	1321357,11
	776	476493,02	1321361,08
	777	476512,09	1321361,65
	778	476585,72	1321363,87
	779	476581,65	1321479,85
	780	476537,91	1321478,19
	781	476512,83	1321451,43
	782	476512,06	1321418,53
	783	476493,81	1321419,37
	784	476490,82	1321411,94

1	2	3	4
	785	476475,36	1321411,24
	786	476460,93	1321396,22
	787	476453,95	1321403,40
	788	476470,06	1321418,75
	789	476465,35	1321450,77
	790	476452,57	1321462,26
	791	476460,27	1321470,30
	792	476474,79	1321456,41
	793	476504,13	1321457,09
	794	476522,84	1321477,04
	795	476525,78	1321489,51
	796	476509,96	1321493,26
	797	476509,44	1321500,28
	798	476504,24	1321505,35
	799	476468,55	1321504,22
	800	476449,12	1321503,39
	801	476418,70	1321502,10
	802	476418,73	1321501,30
	803	476420,28	1321451,92
	804	476420,76	1321436,50
	805	476378,67	1321435,07
	806	476378,59	1321436,99
	807	476359,98	1321436,11
	808	476360,01	1321434,48
	809	476359,01	1321434,43
	775	476360,96	1321357,11
	810	476580,67	1321489,02
	811	476580,58	1321510,37
	812	476578,77	1321510,31
	813	476577,67	1321541,13
	814	476599,88	1321563,42
	815	476602,14	1321598,71
	816	476636,76	1321600,76
	817	476654,74	1321619,13
	818	476665,19	1321629,41
	819	476687,49	1321651,31
	820	476644,51	1321650,34
	821	476639,77	1321650,29
	822	476506,95	1321644,97
	823	476507,03	1321642,76
	824	476508,04	1321613,78
	825	476515,88	1321605,45
	826	476520,65	1321600,35
	827	476499,56	1321585,03
	828	476475,92	1321560,66
	829	476475,61	1321547,54

1	2	3	4
	830	476469,39	1321547,43
	831	476443,40	1321546,52
	832	476417,42	1321545,85
	833	476418,59	1321513,38
	834	476444,56	1321514,06
	835	476470,53	1321514,98
	836	476503,28	1321516,03
	837	476510,64	1321522,21
	838	476532,18	1321545,74
	839	476554,32	1321570,69
	840	476555,28	1321551,97
	841	476530,69	1321525,02
	842	476516,79	1321510,40
	843	476537,97	1321489,84
	844	476546,33	1321488,25
	810	476580,67	1321489,02
	845	476695,08	1321661,87
	846	476696,41	1321663,05
	847	476699,15	1321663,15
	848	476706,04	1321707,44
	849	476703,65	1321707,36
	850	476702,51	1321708,66
	851	476504,46	1321702,31
	852	476506,07	1321653,94
	845	476695,08	1321661,87
	853	476504,49	1321713,69
	854	476549,47	1321715,31
	855	476667,48	1321717,42
	856	476704,40	1321721,05
	857	476703,80	1321737,02
	858	476666,81	1321735,69
	859	476648,40	1321748,83
	860	476632,91	1321763,98
	861	476600,62	1321762,42
	862	476591,38	1321751,36
	863	476581,96	1321751,72
	864	476578,34	1321755,10
	865	476593,04	1321770,87
	866	476592,50	1321785,88
	867	476592,11	1321801,59
	868	476575,93	1321815,98
	869	476564,91	1321826,13
	870	476564,68	1321881,99
	871	476570,35	1321888,73
	872	476572,78	1321891,49

1	2	3	4
	873	476573,96	1321892,95
	874	476587,34	1321908,85
	875	476588,01	1321923,86
	876	476587,06	1321938,79
	877	476571,34	1321953,05
	878	476560,15	1321963,69
	879	476521,73	1321962,96
	880	476510,96	1321951,76
	881	476496,04	1321935,52
	882	476496,42	1321920,59
	883	476497,13	1321905,62
	884	476505,63	1321897,70
	885	476513,03	1321890,83
	886	476514,39	1321889,81
	887	476518,96	1321886,05
	888	476524,30	1321881,74
	889	476527,72	1321877,32
	890	476528,51	1321862,68
	891	476529,94	1321824,84
	892	476526,74	1321824,72
	893	476515,15	1321812,27
	894	476501,52	1321797,65
	895	476502,05	1321782,67
	896	476502,36	1321767,84
	897	476517,01	1321754,47
	898	476512,34	1321749,31
	899	476503,72	1321739,83
	853	476504,49	1321713,69
	900	476639,23	1321803,00
	901	476638,93	1321802,69
	902	476639,53	1321787,89
	903	476640,10	1321772,90
	904	476655,54	1321757,83
	905	476666,68	1321746,95
	906	476703,16	1321748,26
	907	476702,61	1321770,24
	908	476700,71	1321829,26
	909	476700,65	1321830,96
	910	476699,80	1321856,94
	911	476699,74	1321858,48
	912	476699,42	1321867,39
	913	476698,55	1321888,17
	914	476697,45	1321917,61
	915	476696,35	1321947,12
	916	476695,58	1321968,62
	917	476659,11	1321967,33

1	2	3	4
	918	476648,72	1321956,23
	919	476634,15	1321940,59
	920	476634,62	1321925,57
	921	476634,94	1321915,20
	922	476635,09	1321910,28
	923	476651,09	1321895,87
	924	476646,99	1321891,48
	925	476642,68	1321886,96
	926	476626,93	1321901,67
	927	476611,93	1321901,13
	928	476596,92	1321900,61
	929	476582,23	1321884,82
	930	476571,87	1321873,69
	931	476573,25	1321834,71
	932	476584,37	1321824,35
	933	476600,14	1321809,64
	934	476615,16	1321810,16
	935	476630,16	1321810,74
	936	476643,99	1321825,57
	937	476648,38	1321821,54
	938	476652,67	1321817,11
	900	476639,23	1321803,00
	939	476600,05	1321912,22
	940	476623,57	1321913,06
	941	476623,15	1321924,80
	942	476627,17	1321924,66
	943	476626,84	1321936,92
	944	476622,73	1321936,55
	945	476599,25	1321935,71
	946	476599,66	1321923,97
	947	476600,08	1321912,23
	939	476600,05	1321912,22
	948	476595,86	1321947,50
	949	476610,62	1321948,00
	950	476625,76	1321948,86
	951	476640,46	1321963,75
	952	476656,13	1321979,62
	953	476678,28	1321979,55
	954	476696,19	1321979,49
	955	476694,94	1322012,80
	956	476693,96	1322039,10
	957	476693,91	1322040,37
	958	476544,27	1322035,87
	959	476544,35	1322033,62
	960	476546,03	1321991,17
	961	476546,50	1321975,07

1	2	3	4
	962	476565,47	1321975,53
	963	476579,71	1321962,43
	948	476595,86	1321947,50
	964	476592,84	1322069,85
	965	476589,04	1322196,85
	966	476501,02	1322193,85
	967	476504,95	1322067,21
	964	476592,84	1322069,85
	968	476444,01	1321554,97
	969	476460,59	1321555,55
	970	476469,97	1321566,81
	971	476468,89	1321589,87
	972	476489,85	1321590,62
	973	476495,10	1321597,82
	974	476494,61	1321611,80
	975	476493,86	1321632,78
	976	476493,13	1321653,75
	977	476492,37	1321674,75
	978	476447,39	1321673,21
	979	476402,42	1321671,56
	980	476403,19	1321650,58
	981	476403,93	1321629,58
	982	476404,66	1321608,61
	983	476405,08	1321596,91
	984	476417,48	1321597,35
	985	476417,91	1321588,06
	986	476418,77	1321564,09
	987	476443,64	1321564,95
	968	476444,01	1321554,97
	988	476491,84	1321689,75
	989	476490,95	1321714,75
	990	476490,10	1321739,72
	991	476489,18	1321764,69
	992	476488,15	1321793,17
	993	476455,61	1321794,95
	994	476426,68	1321799,00
	995	476397,95	1321797,98
	996	476398,58	1321779,89
	997	476398,62	1321779,00
	998	476398,72	1321774,70
	999	476399,26	1321761,51
	1000	476400,13	1321736,54
	1001	476401,02	1321711,56
	1002	476401,90	1321686,53

1	2	3	4
	1003	476446,86	1321688,15
	988	476491,84	1321689,75
	293	476504,15	1321426,50
	294	476503,54	1321449,70
	295	476477,52	1321449,23
	296	476477,79	1321425,95
	293	476504,15	1321426,50
	298	476607,73	1321568,69
	297	476632,20	1321594,09
	299	476606,83	1321592,56
	298	476607,73	1321568,69
	303	476602,93	1321773,57
	300	476629,29	1321774,12
	301	476628,67	1321800,58
	302	476602,65	1321800,12
	303	476602,93	1321773,57
	307	476460,68	1321905,55
	304	476487,04	1321906,10
	305	476486,42	1321932,56
	306	476460,40	1321932,10
	307	476460,68	1321905,55
	16	476503,74	1320885,12
	17	476507,64	1320879,04
	11	476565,63	1320875,04
	12	476570,18	1320876,86
	13	476571,01	1320884,85
	18	476579,42	1320965,76
	19	476566,22	1320974,66
	20	476552,49	1320988,28
	21	476546,52	1320989,90
	22	476541,84	1320985,97
	15	476527,23	1320948,18
	16	476503,74	1320885,12
	1004	476304,44	1320486,65
	1005	476261,95	1320487,04
	1006	476276,46	1320500,42
	1007	476290,23	1320505,41
	1008	476305,32	1320506,35
	1004	476304,44	1320486,65
	1009	476291,22	1321273,81

1	2	3	4
	1010	476291,28	1321278,81
	1011	476288,28	1321278,86
	1012	476288,22	1321273,86
	1009	476291,22	1321273,81
	1013	476337,60	1321347,09
	1014	476337,61	1321351,57
	1015	476334,09	1321351,62
	1016	476334,08	1321347,11
	1013	476337,60	1321347,09
	1017	476747,88	1320436,30
	1018	476748,20	1320438,62
	1019	476745,90	1320438,95
	1020	476745,57	1320436,63
	1017	476747,88	1320436,30
	1021	476357,49	1320494,54
	1022	476357,82	1320496,85
	1023	476355,51	1320497,17
	1024	476355,17	1320494,86
	1021	476357,49	1320494,54
	1025	476486,18	1320475,33
	1026	476486,52	1320477,65
	1027	476484,21	1320477,98
	1028	476483,88	1320475,67
	1025	476486,18	1320475,33
	1029	476707,83	1322065,39
	1030	476804,78	1322068,80
	1031	476803,92	1322088,78
	1032	476706,97	1322085,37
	1029	476707,83	1322065,39
15.2.	26:12:000000:3Y8(2)		
	1033	476302,53	1321582,73
	1034	476212,00	1321579,37
	1035	476172,72	1321536,63
	1036	476172,14	1321536,60
	1037	476167,92	1321531,74
	1038	476162,48	1321536,21
	1039	476154,37	1321535,89
	1040	476149,37	1321540,82
	1041	476149,30	1321547,04
	1042	476147,19	1321548,78
	1043	476141,78	1321548,69
	1044	476143,45	1321430,55

1	2	3	4
	1045	476150,06	1321430,54
	1046	476150,94	1321431,51
	1047	476149,65	1321523,32
	1048	476154,45	1321528,38
	1049	476176,14	1321529,26
	1050	476213,14	1321569,53
	1051	476218,74	1321572,12
	1052	476302,75	1321575,23
	1033	476302,53	1321582,73
15.3.	26:12:000000:3Y8(3)		
	1053	476101,97	1321565,67
	1054	476106,90	1321566,93
	1055	476106,79	1321574,64
	1056	476105,36	1321574,27
	1057	476105,32	1321573,62
	1058	476101,92	1321572,59
	1059	475967,03	1321572,04
	1060	475962,13	1321572,02
	1061	475962,10	1321572,84
	1062	475959,56	1321575,25
	1063	475958,97	1321586,33
	1064	475956,77	1321588,39
	1065	475950,68	1321588,23
	1066	475950,51	1321610,89
	1067	475947,94	1321611,10
	1068	475947,23	1321565,38
	1069	475945,04	1321565,37
	1070	475945,06	1321555,94
	1071	475954,73	1321564,86
	1053	476101,97	1321565,67
15.4.	26:12:000000:3Y8(4)		
	1072	476296,85	1321771,27
	1073	476294,26	1321771,14
	1074	476294,50	1321765,74
	1075	476246,53	1321764,25
	1076	476246,60	1321762,41
	1077	476226,47	1321761,79
	1078	476213,44	1321761,42
	1079	476215,45	1321759,72
	1080	476297,08	1321763,77
	1072	476296,85	1321771,27
15.5.	26:12:000000:3Y8(5)		
	1081	476286,53	1322030,14
	1082	476280,13	1322051,01
	1083	476259,79	1322050,50
	1084	476238,48	1322050,02
	1085	476228,68	1322327,05

1	2	3	4
	1086	476216,69	1322326,98
	1087	476226,51	1322049,85
	1088	476183,82	1322048,56
	1089	476182,72	1322090,16
	1090	476145,97	1322089,82
	1091	476138,06	1322323,33
	1092	476125,04	1322323,70
	1093	476133,48	1322074,70
	1094	476151,62	1322074,87
	1095	476152,33	1322047,62
	1096	475926,29	1322040,83
	1097	475927,34	1322024,78
	1098	475969,21	1322026,49
	1099	475974,65	1321949,67
	1100	475975,66	1321950,74
	1101	475972,75	1322000,64
	1102	475975,61	1322000,74
	1103	475975,15	1322017,56
	1104	475978,29	1322020,89
	1105	476043,28	1322022,84
	1106	476094,46	1322025,88
	1107	476094,55	1322024,38
	1108	476107,25	1322024,76
	1109	476110,45	1321949,93
	1110	476111,86	1321949,97
	1111	476113,54	1321897,97
	1112	476113,54	1321873,86
	1113	476116,10	1321817,91
	1114	476109,56	1321810,63
	1115	476098,30	1321809,89
	1116	476098,30	1321786,00
	1117	476099,07	1321786,02
	1118	476099,00	1321801,30
	1119	476103,13	1321801,37
	1120	476105,99	1321801,40
	1121	476160,95	1321806,37
	1122	476154,51	1321812,33
	1123	476147,18	1321812,26
	1124	476147,16	1321813,04
	1125	476128,01	1321811,83
	1126	476123,70	1321815,70
	1127	476123,07	1321830,42
	1128	476122,29	1321830,40
	1129	476120,93	1321866,37
	1130	476121,54	1321866,40
	1131	476120,24	1321896,44
	1132	476115,78	1321901,55

1	2	3	4
	1133	476119,99	1321902,66
	1134	476117,51	1321960,03
	1135	476114,94	1322024,99
	1136	476114,79	1322028,93
	1137	476133,50	1322029,38
	1138	476136,52	1322028,95
	1139	476139,81	1322026,58
	1140	476140,28	1322025,74
	1081	476286,53	1322030,14
	1141	476270,24	1322030,11
	1142	476270,20	1322032,14
	1143	476268,16	1322032,09
	1144	476268,21	1322030,08
	1141	476270,24	1322030,11
15.6.	26:12:000000:3Y8(6)		
	1145	476098,30	1321735,02
	1146	476105,80	1321731,64
	1147	476105,82	1321743,24
	1148	476099,33	1321751,35
	1149	476099,18	1321768,42
	1150	476097,82	1321768,37
	1151	476093,38	1321763,86
	1152	475954,34	1321761,85
	1153	475952,08	1321763,92
	1154	475949,56	1321763,85
	1155	475949,48	1321766,32
	1156	475947,58	1321791,69
	1157	475940,32	1321796,33
	1158	475940,37	1321792,33
	1159	475940,35	1321788,37
	1160	475933,68	1321788,65
	1161	475924,32	1321788,84
	1162	475895,40	1321789,40
	1163	475880,59	1321789,69
	1164	475853,15	1321788,67
	1165	475846,39	1321780,92
	1166	475891,49	1321783,46
	1167	475894,70	1321783,51
	1168	475918,56	1321784,40
	1169	475925,31	1321784,45
	1170	475933,77	1321784,15
	1171	475941,01	1321777,62
	1172	475943,30	1321749,12
	1173	475943,72	1321691,11
	1174	475945,67	1321751,69
	1175	475952,44	1321751,98

1	2	3	4
	1176	475953,19	1321751,99
	1177	475955,38	1321754,36
	1178	476093,23	1321756,36
	1179	476095,28	1321754,34
	1180	476097,48	1321754,33
	1181	476097,48	1321752,17
	1182	476098,30	1321751,36
	1145	476098,30	1321735,02
15.7.	26:12:000000:3Y8(7)		
	1183	475955,61	1321929,27
	1184	475949,74	1321934,42
	1185	475951,24	1321936,01
	1186	475956,61	1321932,16
	1187	475965,65	1321941,21
	1188	475967,82	1321943,38
	1189	475970,78	1321946,32
	1190	475971,67	1321946,42
	1191	475971,03	1321945,68
	1183	475955,61	1321929,27
15.8.	26:12:000000:3Y8(8)		
	1192	475939,95	1321535,05
	1193	475940,55	1321539,43
	1194	475930,69	1321539,43
	1195	475926,35	1321535,64
	1196	475909,40	1321535,64
	1197	475909,40	1321534,39
	1198	475936,25	1321534,94
	1192	475939,95	1321535,05
16.	26:12:030321:86:3Y1		
	340	476649,62	1320274,11
	1199	476655,46	1320291,38
	332	476652,22	1320291,86
	333	476646,99	1320292,63
	334	476646,00	1320276,04
	335	476646,12	1320276,00
	338	476645,87	1320275,03
	339	476645,84	1320274,52
	340	476649,62	1320274,11
	1200	476648,11	1320278,09
	1201	476647,20	1320278,50
	1202	476647,61	1320279,41
	1203	476648,52	1320279,00
	1200	476648,11	1320278,09
	1204	476648,52	1320279,58
	1205	476649,46	1320279,26

1	2	3	4
	1206	476649,78	1320280,20
	1207	476648,84	1320280,52
	1204	476648,52	1320279,58
17.	26:12:030321:87:3Y1		
	1199	476655,46	1320291,38
	330	476661,97	1320310,64
	331	476653,38	1320312,05
	332	476652,22	1320291,86
	1199	476655,46	1320291,38
18.	26:12:030321:88:3Y1		
	330	476661,97	1320310,64
	328	476668,13	1320330,07
	329	476663,28	1320330,77
	330	476661,97	1320310,64
19.	26:12:030806:29:3Y1		
	383	476504,05	1320378,70
	384	476506,38	1320393,96
	1208	476507,00	1320393,82
	382	476504,73	1320378,62
	383	476504,05	1320378,70
20.	26:12:030806:51:3Y1		
	1208	476507,00	1320393,82
	384	476506,38	1320393,96
	385	476507,97	1320410,48
	1209	476509,45	1320410,44
	1208	476507,00	1320393,82
21.	26:12:030806:9:3Y1		
	385	476507,97	1320410,48
	386	476508,38	1320415,00
	387	476509,28	1320422,64
	388	476511,21	1320431,35
	389	476512,41	1320440,35
	1210	476512,65	1320436,37
	1211	476513,32	1320436,61
	1209	476509,45	1320410,44
	385	476507,97	1320410,48
22.	26:12:030806:53:3Y1		
22.1.	26:12:030806:53:3Y1(1)		
	1210	476512,65	1320436,37
	389	476512,41	1320440,35
	390	476511,80	1320443,40
	391	476513,09	1320463,69
	392	476516,03	1320463,48
	1211	476513,32	1320436,61
	1210	476512,65	1320436,37
22.2.	26:12:030806:53:3Y1(2)		
	394	476535,13	1320464,12

1	2	3	4
	395	476535,17	1320468,11
	396	476557,64	1320464,62
	397	476557,64	1320462,88
	1212	476538,38	1320463,36
	394	476535,13	1320464,12
23.1.	26:12:030904:10:3Y1(1)		
	405	476497,13	1320519,24
	1213	476498,60	1320522,40
	406	476503,98	1320543,30
	405	476497,13	1320519,24
23.2.	26:12:030904:10:3Y1(2)		
	407	476507,17	1320548,75
	408	476509,77	1320553,19
	409	476510,87	1320553,46
	407	476507,17	1320548,75
24.	26:12:030904:85:3Y1		
	726	476507,41	1320559,82
	727	476517,10	1320571,06
	1214	476515,97	1320571,00
	725	476507,11	1320559,96
	726	476507,41	1320559,82
25.	26:12:030904:84:3Y1		
	727	476517,10	1320571,06
	728	476518,13	1320576,01
	1215	476516,58	1320571,76
	1214	476515,97	1320571,00
	727	476517,10	1320571,06
26.	26:12:030823:5:3Y1		
	716	476292,54	1320320,73
	717	476290,84	1320320,84
	1216	476294,37	1320350,87
	713	476296,02	1320350,66
	714	476295,31	1320345,70
	715	476295,50	1320345,52
	716	476292,54	1320320,73
27.	26:12:030823:16:3Y1		
	712	476295,82	1320350,69
	1216	476294,37	1320350,87
	710	476294,83	1320354,70
	711	476296,28	1320354,43
	712	476295,82	1320350,69
28.	26:12:030823:7:3Y1		
	708	476299,06	1320385,39
	709	476298,43	1320385,42
	1217	476298,59	1320386,97
	707	476299,22	1320386,89
	708	476299,06	1320385,39

1	2	3	4
29.	26:12:030823:6:3Y1		
	707	476299,22	1320386,89
	1217	476298,59	1320386,97
	703	476300,14	1320399,98
	704	476301,25	1320399,83
	705	476300,14	1320391,87
	706	476299,66	1320391,95
	707	476299,22	1320386,89
30.	26:12:030823:11:3Y1		
	1218	476252,83	1320465,37
	697	476251,21	1320465,46
	698	476258,74	1320484,04
	699	476259,31	1320484,05
	1218	476252,83	1320465,37
31.	26:12:030823:3:3Y1		
	696	476251,53	1320461,64
	697	476251,21	1320465,46
	1218	476252,83	1320465,37
	696	476251,53	1320461,64
32.	26:12:030823:37:3Y1		
	693	476245,03	1320442,94
	694	476244,89	1320445,70
	695	476246,00	1320445,70
	693	476245,03	1320442,94
33.	26:12:030823:14:3Y1		
	688	476240,19	1320456,24
	689	476235,91	1320456,75
	690	476233,53	1320463,34
	687	476242,42	1320462,95
	688	476240,19	1320456,24
34.	26:12:030901:50:3Y1		
	416	476574,40	1320854,20
	417	476575,51	1320866,38
	1219	476576,54	1320866,20
	416	476574,40	1320854,20
35.	26:12:030901:27:3Y1		
	1219	476576,54	1320866,20
	417	476575,51	1320866,38
	418	476576,04	1320871,56
	419	476576,33	1320874,83
	420	476577,50	1320874,68
	1220	476576,76	1320867,56
	1219	476576,54	1320866,20
36.	26:12:030901:53:3Y1		
	423	476583,00	1320939,28
	424	476583,86	1320948,97
	1221	476585,28	1320948,80

1	2	3	4
	421	476584,20	1320939,14
	422	476583,88	1320939,18
	423	476583,00	1320939,28
37.	26:12:030901:1:3Y1		
	425	476583,30	1320949,04
	426	476585,00	1320962,83
	427	476586,64	1320962,59
	1221	476585,28	1320948,80
	425	476583,30	1320949,04
38.	26:12:031002:10779:3Y1		
	748	476506,71	1321001,06
	749	476506,90	1321002,67
	750	476488,19	1321004,81
	1222	476488,00	1321003,51
	748	476506,71	1321001,06
39.	26:12:031002:10780:3Y1		
	1222	476488,00	1321003,51
	752	476472,76	1321005,52
	751	476474,29	1321006,40
	750	476488,19	1321004,81
	1222	476488,00	1321003,51
40.	26:12:031002:926:3Y1		
	681	476335,32	1320859,17
	682	476327,79	1320859,46
	679	476328,04	1320862,96
	680	476335,46	1320862,66
	681	476335,32	1320859,17
41.	26:12:031002:384:3Y1		
	771	476359,46	1321019,75
	770	476354,42	1321023,78
	769	476354,90	1321044,40
	1223	476361,22	1321044,08
	771	476359,46	1321019,75
42.	26:12:031002:974:3Y1		
	769	476354,90	1321044,40
	768	476355,28	1321060,91
	767	476362,43	1321060,67
	1223	476361,22	1321044,08
	769	476354,90	1321044,40
43.	26:12:031002:691:3Y1		
	806	476378,59	1321436,99
	807	476359,98	1321436,11
	808	476360,01	1321434,48
	805	476378,67	1321435,07
	806	476378,59	1321436,99
44.	26:12:031002:1038:3Y1		
	635	476327,38	1321185,87

1	2	3	4
	634	476329,49	1321185,85
	1224	476329,24	1321228,66
	1225	476327,29	1321228,61
	635	476327,38	1321185,87
45.	26:12:031002:7197:3Y1		
	636	476325,88	1321185,90
	635	476327,38	1321185,87
	1225	476327,29	1321228,61
	1224	476329,24	1321228,66
	1226	476328,94	1321281,64
	1227	476384,05	1321283,01
	1228	476384,04	1321283,53
	1229	476328,95	1321282,25
	637	476323,29	1321282,12
	1230	476323,41	1321277,69
	636	476325,88	1321185,90
46.	26:12:031002:7198:3Y1		
	630	476469,24	1321232,94
	629	476470,81	1321233,01
	628	476473,15	1321233,07
	627	476478,51	1321283,86
	1231	476474,24	1321283,71
	630	476469,24	1321232,94
47.	26:12:031002:10287:3Y1		
	617	476352,59	1321354,78
	616	476352,53	1321356,85
	1232	476327,33	1321356,10
	618	476327,38	1321354,40
	617	476352,59	1321354,78
48.	26:12:031002:10289:3Y1		
	601	476344,82	1321588,85
	600	476344,76	1321591,80
	1233	476320,80	1321590,88
	1234	476320,88	1321587,83
	601	476344,82	1321588,85
49.	26:12:031002:10293:3Y1		
	524	476322,33	1322029,21
	523	476322,32	1322030,64
	522	476314,17	1322030,51
	521	476314,18	1322028,98
	524	476322,33	1322029,21
50.	26:12:031002:1244:3Y1		
	438	476713,84	1321728,61
	439	476712,40	1321769,78
	1235	476716,86	1321770,09
	437	476718,17	1321730,76
	438	476713,84	1321728,61

1	2	3	4
51.	26:12:031002:1243:3Y1		
	439	476712,40	1321769,78
	440	476711,76	1321788,11
	441	476716,26	1321788,27
	1235	476716,86	1321770,09
	439	476712,40	1321769,78
52.	26:12:031002:968:3Y1		
	451	476750,16	1322236,94
	1236	476751,30	1322236,98
	1237	476750,96	1322252,64
	452	476749,53	1322252,60
	451	476750,16	1322236,94
53.	26:12:031002:656:3Y1		
	452	476749,53	1322252,60
	1238	476750,96	1322252,66
	1239	476750,62	1322268,33
	453	476749,00	1322268,27
	452	476749,53	1322252,60
54.	26:12:031002:279:3Y1		
	491	476491,11	1322126,24
	1240	476490,66	1322140,88
	489	476491,67	1322140,91
	490	476491,49	1322138,12
	491	476491,11	1322126,24
55.	26:12:031002:6:3Y1		
	1240	476490,66	1322140,88
	1241	476490,12	1322158,12
	488	476490,95	1322158,15
	489	476491,67	1322140,91
	1240	476490,66	1322140,88
56.	26:12:031002:281:3Y1		
	1241	476490,12	1322158,12
	486	476489,60	1322175,37
	487	476490,24	1322175,38
	1242	476490,92	1322158,15
	1241	476490,12	1322158,12
57.	26:12:031002:402:3Y1		
	508	476330,37	1322199,28
	507	476384,33	1322201,19
	506	476384,31	1322201,88
	509	476330,34	1322200,04
	508	476330,37	1322199,28
58.	26:12:031002:47:3Y1		
	678	476337,47	1320982,15
	1243	476338,28	1321004,20
	677	476339,64	1321004,06
	678	476337,47	1320982,15

1	2	3	4
59.	26:12:031811:2:3Y1		
	348	476131,96	1320721,57
	347	476120,50	1320715,50
	1244	476120,37	1320715,54
	1245	476124,43	1320719,11
	1246	476092,17	1320835,61
	1247	476000,87	1320951,86
	1248	475875,21	1320880,19
	355	475876,70	1320892,09
	354	475943,88	1320931,57
	353	475997,62	1320960,91
	352	476001,50	1320960,71
	351	476005,73	1320958,85
	350	476013,29	1320951,43
	349	476098,09	1320843,45
	348	476131,96	1320721,57
60.	26:12:031002:1233:3Y1		
	653	476176,30	1321297,96
	654	476152,80	1321297,84
	655	476149,96	1321362,75
	656	476151,91	1321362,85
	1249	476152,90	1321300,10
	652	476176,18	1321300,79
	653	476176,30	1321297,96
61.	26:12:031002:136:3Y1		
	1140	476140,28	1322025,74
	1135	476114,94	1322024,99
	1136	476114,79	1322028,93
	1137	476133,50	1322029,38
	1138	476136,52	1322028,95
	1139	476139,81	1322026,58
	1140	476140,28	1322025,74
62.	26:12:030901:6:3Y1		
	2	476566,55	1320885,17
	1250	476567,66	1320915,08
	4	476523,61	1320918,06
	3	476519,49	1320888,34
	2	476566,55	1320885,17
63.	26:12:030901:6:3Y2		
	2	476566,55	1320885,17
	14	476569,38	1320884,98
	24	476573,49	1320914,69
	1250	476567,66	1320915,08
	2	476566,55	1320885,17
64.	26:12:030901:5:3Y1		
	1250	476567,66	1320915,08
	7	476568,77	1320945,82

1	2	3	4
	10	476530,96	1320947,97
	5	476525,40	1320933,02
	4	476523,61	1320918,06
	1250	476567,66	1320915,08
65.	26:12:030901:5:3Y2		
65.1.	26:12:030901:5:3Y2(1)		
	24	476573,49	1320914,69
	23	476576,68	1320945,37
	7	476568,77	1320945,82
	1250	476567,66	1320915,08
	24	476573,49	1320914,69
65.2.	26:12:030901:5:3Y2(2)		
	5	476525,40	1320933,02
	15	476527,23	1320948,18
	10	476530,96	1320947,97
	5	476525,40	1320933,02
66.	26:12:031002:329:3Y1		
	677	476339,64	1321004,06
	1243	476338,28	1321004,20
	1251	476340,09	1321029,18
	672	476342,91	1321028,90
	673	476342,51	1321024,21
	674	476343,21	1321024,13
	675	476341,94	1321011,48
	676	476340,40	1321011,66
	677	476339,64	1321004,06
67.	26:12:031002:330:3Y1		
	671	476344,61	1321028,74
	1252	476341,07	1321029,10
	1253	476340,09	1321029,20
	669	476343,18	1321071,68
	670	476347,00	1321071,62
	671	476344,61	1321028,74
68.	26:12:031002:7196:3Y1		
68.1.	26:12:031002:7196:3Y1(1)		
	627	476478,51	1321283,86
	626	476479,27	1321290,82
	625	476479,90	1321296,69
	624	476475,51	1321296,57
	1254	476475,28	1321294,27
	1255	476334,33	1321290,77
	1229	476328,95	1321282,25
	1228	476384,04	1321283,53
	1227	476384,05	1321283,01
	1256	476474,39	1321285,25
	1231	476474,24	1321283,71
	627	476478,51	1321283,86

1	2	3	4
68.2.	26:12:031002:7196:3Y1(2)		
	622	476355,79	1321337,44
	621	476355,71	1321340,30
	620	476355,65	1321342,51
	619	476331,38	1321342,03
	1257	476332,94	1321336,75
	622	476355,79	1321337,44
69.	26:12:031002:46:3Y1		
	432	476646,63	1321590,06
	433	476646,61	1321590,93
	434	476672,06	1321617,79
	435	476696,13	1321643,21
	436	476696,01	1321641,79
	432	476646,63	1321590,06
70.	26:12:031002:537:3Y1		
	847	476699,15	1321663,15
	848	476706,04	1321707,44
	849	476703,65	1321707,36
	1258	476705,04	1321705,79
	1259	476698,55	1321664,96
	846	476696,41	1321663,05
	847	476699,15	1321663,15
71.	26:12:031002:10290:3Y1		
	582	476339,05	1321796,89
	581	476334,40	1321809,91
	1260	476315,65	1321809,28
	1261	476316,00	1321796,00
	582	476339,05	1321796,89
72.	26:12:031002:220:3Y1		
	449	476751,24	1322205,59
	448	476751,99	1322205,61
	1262	476751,65	1322221,28
	450	476750,72	1322221,25
	449	476751,24	1322205,59
73.	26:12:031002:103:3Y1		
	450	476750,72	1322221,25
	1262	476751,65	1322221,28
	1236	476751,30	1322236,98
	451	476750,16	1322236,94
	450	476750,72	1322221,25
74.	26:12:031002:55:3Y1		
	454	476747,50	1322268,21
	453	476749,00	1322268,27
	1239	476750,62	1322268,33
	456	476750,29	1322284,02
	455	476747,25	1322283,91
	454	476747,50	1322268,21

1	2	3	4
75.	26:12:031002:8168:3Y1		
	517	476387,02	1322055,33
	516	476388,93	1322055,38
	515	476388,49	1322065,76
	1263	476386,87	1322065,70
	517	476387,02	1322055,33
76.	26:12:031002:446:3Y1		
	515	476388,49	1322065,76
	514	476387,82	1322082,04
	1264	476386,65	1322082,01
	1263	476386,87	1322065,70
	515	476388,49	1322065,76
77.	26:12:031002:389:3Y1		
	658	476144,32	1321368,98
	1044	476143,45	1321430,55
	1045	476150,06	1321430,54
	1046	476150,94	1321431,51
	657	476151,82	1321368,96
	658	476144,32	1321368,98
78.	26:12:031002:419:3Y1		
	662	475942,54	1321285,61
	663	475887,00	1321284,65
	1265	475887,24	1321288,56
	661	475942,41	1321292,29
	662	475942,54	1321285,61
79.	26:12:031002:560:3Y1		
79.1.	26:12:031002:560:3Y1(1)		
	1037	476167,92	1321531,74
	1038	476162,48	1321536,21
	1036	476172,14	1321536,60
	1037	476167,92	1321531,74
79.2.	26:12:031002:560:3Y1(2)		
	1041	476149,30	1321547,04
	1042	476147,19	1321548,78
	1266	476146,82	1321572,76
	1267	476141,09	1321577,37
	1268	476148,96	1321577,54
	1041	476149,30	1321547,04
80.	26:12:031002:503:3Y1		
	1043	476141,78	1321548,69
	1269	476141,56	1321564,83
	1270	476136,45	1321569,76
	1271	476116,20	1321569,31
	1054	476106,90	1321566,93
	1055	476106,79	1321574,64
	1272	476115,18	1321576,79
	1267	476141,09	1321577,37

1	2	3	4
	1266	476146,82	1321572,76
	1042	476147,19	1321548,78
	1043	476141,78	1321548,69
81.	26:12:031002:1094:3Y1		
81.1.	26:12:031002:1094:3Y1(1)		
	1057	476105,32	1321573,62
	1058	476101,92	1321572,59
	1059	475967,03	1321572,04
	1060	475962,13	1321572,02
	1061	475962,10	1321572,84
	1273	475962,57	1321572,40
	1274	476101,01	1321573,16
	1056	476105,36	1321574,27
	1057	476105,32	1321573,62
81.2.	26:12:031002:1094:3Y1(2)		
	1064	475956,77	1321588,39
	1065	475950,68	1321588,23
	1066	475950,51	1321610,89
	1067	475947,94	1321611,10
	1275	475948,20	1321628,16
	1276	475947,73	1321691,14
	1277	475944,32	1321691,11
	1173	475943,72	1321691,11
	1174	475945,67	1321751,69
	1175	475952,44	1321751,98
	1176	475953,19	1321751,99
	1278	475950,46	1321749,03
	1279	475950,90	1321742,58
	1280	475951,32	1321589,13
	1281	475955,95	1321589,17
	1064	475956,77	1321588,39
81.3.	26:12:031002:1094:3Y1(3)		
	1181	476097,48	1321752,17
	1179	476095,28	1321754,34
	1180	476097,48	1321754,33
	1181	476097,48	1321752,17
82.	26:12:031002:581:3Y1		
	1192	475939,95	1321535,05
	1282	475939,02	1321528,14
	1283	475878,17	1321528,14
	1284	475878,26	1321534,14
	1197	475909,40	1321534,39
	1198	475936,25	1321534,94
	1192	475939,95	1321535,05
83.	26:12:031002:1188:3Y1		
	1069	475945,04	1321565,37
	1070	475945,06	1321555,94

1	2	3	4
	1285	475942,46	1321553,54
	1193	475940,55	1321539,43
	1194	475930,69	1321539,43
	1286	475933,29	1321541,70
	1287	475934,96	1321554,01
	1288	475938,68	1321565,36
	1069	475945,04	1321565,37
84.	26:12:031002:513:3Y1		
84.1.	26:12:031002:513:3Y1(1)		
	1068	475947,23	1321565,38
	1069	475945,04	1321565,37
	1288	475938,68	1321565,36
	1289	475943,84	1321581,07
	1290	475943,71	1321628,12
	1275	475948,20	1321628,16
	1068	475947,23	1321565,38
84.2.	26:12:031002:513:3Y1(2)		
	1196	475909,40	1321535,64
	1197	475909,40	1321534,39
	1284	475878,26	1321534,14
	1291	475877,40	1321534,13
	1292	475876,72	1321627,63
	1293	475878,07	1321627,64
	1294	475878,28	1321535,64
	1196	475909,40	1321535,64
85.	26:12:031002:809:3Y1		
	1276	475947,73	1321691,14
	1275	475948,20	1321628,16
	1295	475944,89	1321628,16
	1296	475943,71	1321628,15
	1297	475943,54	1321691,11
	1173	475943,72	1321691,11
	1277	475944,32	1321691,11
	1276	475947,73	1321691,14
86.	26:12:031002:487:3Y1		
	1147	476105,82	1321743,24
	1148	476099,33	1321751,35
	1118	476099,00	1321801,30
	1119	476103,13	1321801,37
	1120	476105,99	1321801,40
	1147	476105,82	1321743,24
87.	26:12:031002:1069:3Y1		
87.1.	26:12:031002:1069:3Y1(1)		
	1149	476099,18	1321768,42
	1150	476097,82	1321768,37
	1298	476098,30	1321768,86
	1116	476098,30	1321786,00

1	2	3	4
	1117	476099,07	1321786,02
	1149	476099,18	1321768,42
87.2.	26:12:031002:1069:3Y1(2)		
	1153	475952,08	1321763,92
	1154	475949,56	1321763,85
	1155	475949,48	1321766,32
	1153	475952,08	1321763,92
88.	26:12:031002:952:3Y1		
	1128	476122,29	1321830,40
	1129	476120,93	1321866,37
	1130	476121,54	1321866,40
	1127	476123,07	1321830,42
	1128	476122,29	1321830,40
89.	26:12:031002:11:3Y1		
	1131	476120,24	1321896,44
	1132	476115,78	1321901,55
	1133	476119,99	1321902,66
	1131	476120,24	1321896,44
90.	26:12:031002:514:3Y1		
	1173	475943,72	1321691,11
	1297	475943,54	1321691,11
	1172	475943,30	1321749,12
	1173	475943,72	1321691,11
91.			
91.1.	26:12:031002:1019:3Y1(1)		
	1159	475940,35	1321788,37
	1160	475933,68	1321788,65
	1161	475924,32	1321788,84
	1299	475924,16	1321794,63
	1300	475928,11	1321798,80
	1301	475926,94	1321865,49
	1302	475929,90	1321865,56
	1303	475934,45	1321865,68
	1304	475935,60	1321799,36
	1157	475940,32	1321796,33
	1158	475940,37	1321792,33
	1159	475940,35	1321788,37
91.2.	26:12:031002:1019:3Y1(2)		
	1163	475880,59	1321789,69
	1305	475895,38	1321790,23
	1162	475895,40	1321789,40
	1163	475880,59	1321789,69
92.	26:12:031002:1019:3Y2		
	1307	475923,36	1321824,14
	1308	475922,44	1321865,35
	1309	475898,44	1321864,72
	1310	475898,74	1321853,72

1	2	3	4
	1311	475899,22	1321834,71
	1312	475899,29	1321823,60
	1307	475923,36	1321824,14
93.	26:12:031002:10208:3Y1		
	1161	475924,32	1321788,84
	1162	475895,40	1321789,40
	1305	475895,38	1321790,23
	1306	475920,89	1321791,18
	1299	475924,16	1321794,63
	1161	475924,32	1321788,84
94.	26:12:031002:512:3Y1		
	1303	475934,45	1321865,68
	1302	475929,90	1321865,56
	1301	475926,94	1321865,49
	1313	475926,17	1321909,70
	1184	475949,74	1321934,42
	1183	475955,61	1321929,27
	1314	475937,08	1321909,60
	1315	475933,78	1321906,14
	1303	475934,45	1321865,68
95.	26:12:031002:1015:3Y1		
	1099	475974,65	1321949,67
	1190	475971,67	1321946,42
	1189	475970,78	1321946,32
	1188	475967,82	1321943,38
	1187	475965,65	1321941,21
	1186	475956,61	1321932,16
	1185	475951,24	1321936,01
	1316	475969,38	1321955,02
	1317	475967,65	1322017,33
	1318	475964,42	1322020,47
	1319	475927,52	1322019,36
	1097	475927,34	1322024,78
	1098	475969,21	1322026,49
	1320	475974,41	1321952,94
	1099	475974,65	1321949,67
96.	26:12:031002:789:3Y1		
	1100	475975,66	1321950,74
	1321	475975,49	1321954,34
	1322	475973,74	1321983,68
	1101	475972,75	1322000,64
	1102	475975,61	1322000,74
	1323	475976,97	1321952,11
	1100	475975,66	1321950,74
97.	26:12:031002:1083:3Y1		
	1112	476113,54	1321873,86
	1324	476112,68	1321897,95

1	2	3	4
	1111	476113,54	1321897,97
	1325	476113,54	1321887,98
	1112	476113,54	1321873,86
98.	26:12:031002:19:3Y1		
	1111	476113,54	1321897,97
	1324	476112,68	1321897,95
	1109	476110,45	1321949,93
	1110	476111,86	1321949,97
	1111	476113,54	1321897,97
99.	26:12:031002:561:3Y1		
	1107	476094,55	1322024,38
	1105	476043,28	1322022,84
	1106	476094,46	1322025,88
	1107	476094,55	1322024,38
100.	26:12:031002:1112:3Y1		
	1074	476294,50	1321765,74
	1073	476294,26	1321771,14
	1326	476218,13	1321767,36
	1327	476165,53	1321814,28
	1124	476147,16	1321813,04
	1123	476147,18	1321812,26
	1122	476154,51	1321812,33
	1121	476160,95	1321806,37
	1328	476162,90	1321806,59
	1329	476213,48	1321761,41
	1077	476226,47	1321761,79
	1076	476246,60	1321762,41
	1075	476246,53	1321764,25
	1074	476294,50	1321765,74
101.	26:12:030806:36:3Y1		
	378	476464,05	1320100,85
	380	476466,27	1320114,59
	379	476463,11	1320101,05
	378	476464,05	1320100,85

Приложение 5

к документации по планировке территории (проекту планировки территории и проекту межевания территории) в границах улицы Мира, береговых линий рек Желобовки и Мутнянки, юго-западной границы урочища «Надежда», улицы Города-побратима Безье, северных границ земельных участков с кадастровыми номерами: 26:12:031003:1830, 26:12:031003:915, в границах земельных участков с кадастровыми номерами: 26:12:031002:1015, 26:12:031002:512, 26:12:031002:67, улицы Серова, улицы Достоевского города Ставрополя.

ПЕРЕЧЕНЬ координат характерных точек устанавливаемых красных линий

Обозначение характерных точек границы	Координаты, м	
	X	Y
1	2	3
Линия 1		
1	476511,12	1320037,9
2	476544,90	1320025,9
3	476715,40	1320005,9
4	476730,58	1320109,1
5	476634,28	1320124,7
6	476604,10	1320128,8
7	476602,73	1320123,6
8	476592,22	1320126,3
9	476594,95	1320138,9
10	476609,97	1320135,7
11	476612,29	1320145,0
12	476579,98	1320152,6
13	476569,46	1320135,9
14	476554,67	1320088,5
15	476543,33	1320071,2
16	476547,57	1320062,8
17	476548,83	1320044,6
18	476540,00	1320045,1
19	476530,08	1320048,4
20	476520,1	1320060,2
1	476511,12	1320037,9
Линия 2		
21	476620,04	1320134,5

1	2	3
22	476731,67	1320116,5
23	476777,46	1320427,8
24	476647,10	1320460,3
25	476631,37	1320410,9
26	476629,15	1320393,4
27	476644,23	1320388,8
28	476651,21	1320386,7
29	476646,90	1320338,5
30	476668,43	1320334,7
31	476668,13	1320330,1
32	476661,97	1320310,6
33	476655,46	1320291,4
34	476649,62	1320274,1
35	476645,05	1320260,6
36	476625,72	1320174,4
21	476620,04	1320134,5
Линия 3		
37	476874,07	1321070,7
38	476781,17	1320439,2
39	476655,16	1320470,8
40	476665,36	1320531,9
41	476651,59	1320533,0
42	476658,30	1320560,7
43	476675,31	1320556,2
44	476681,84	1320580,6
45	476718,74	1320570,8

1	2	3
46	476722,93	1320602,8
47	476694,78	1320609,6
48	476702,10	1320637,3
49	476723,22	1320632,3
50	476730,44	1320661,5
51	476703,86	1320669,5
52	476708,04	1320681,5
53	476709,25	1320681,2
54	476713,61	1320698,0
55	476741,48	1320691,7
56	476743,04	1320703,0
57	476754,38	1320700,2
58	476762,32	1320698,5
59	476767,74	1320716,7
60	476744,52	1320720,5
61	476745,47	1320732,6
62	476725,91	1320734,7
63	476709,78	1320739,5
64	476711,28	1320751,8
65	476778,52	1320740,5
66	476780,55	1320753,6
67	476732,49	1320762,2
68	476732,05	1320767,1
69	476734,49	1320785,5
70	476745,19	1320817,2
71	476764,56	1320816,7
72	476776,05	1320816,1
73	476779,53	1320840,6
74	476759,46	1320844,7
75	476765,18	1320879,3
76	476730,00	1320886,0
77	476732,57	1320899,0
78	476743,74	1320917,6
79	476767,42	1320915,8
80	476770,04	1320929,4
81	476758,38	1320931,6
82	476759,33	1320938,1
83	476763,12	1320937,7
84	476766,26	1320957,5
85	476754,81	1320961,7
86	476757,47	1320979,5
87	476777,35	1320976,5
88	476784,84	1321021,7
89	476808,49	1321019,7
90	476812,55	1321038,0

1	2	3
91	476806,64	1321039,1
92	476811,44	1321071,1
93	476831,80	1321068,6
94	476839,93	1321140,6
95	476831,79	1321141,6
96	476836,49	1321179,1
97	476844,62	1321178,4
98	476846,29	1321192,4
99	476857,56	1321220,0
100	476863,47	1321219,5
101	476865,47	1321242,8
102	476850,51	1321244,4
103	476834,43	1321280,1
104	476843,09	1321328,3
105	476851,03	1321351,8
106	476869,81	1321398,5
107	476882,56	1321394,6
108	476903,63	1321382,9
109	476908,80	1321376,5
110	476874,04	1321070,5
37	476874,07	1321070,7
Линия 4		
111	476460,25	1320075,0
112	476484,35	1320066,9
113	476490,16	1320079,8
114	476490,31	1320080,3
115	476495,54	1320097,3
116	476500,08	1320108,6
117	476503,10	1320133,9
118	476517,93	1320131,1
119	476531,02	1320151,5
120	476542,49	1320205,9
121	476552,69	1320246,5
122	476561,53	1320270,7
123	476566,21	1320298,3
124	476566,77	1320308,6
125	476550,92	1320312,3
126	476552,85	1320328,6
127	476560,43	1320357,3
128	476561,20	1320371,7
129	476562,51	1320415,8
130	476559,89	1320443,7
131	476570,80	1320443,9
132	476571,20	1320462,7
133	476557,64	1320462,9

1	2	3
134	476538,38	1320463,4
135	476516,58	1320468,1
136	476516,03	1320463,5
137	476513,32	1320436,6
138	476509,45	1320410,4
139	476507,00	1320393,8
140	476504,73	1320378,6
111	476460,25	1320075,0
Линия 5		
141	476384,28	1320118,8
142	476431,65	1320078,7
143	476451,25	1320075,6
144	476504,48	1320438,5
145	476507,75	1320470,1
146	476481,03	1320475,8
147	476439,18	1320480,3
141	476384,28	1320118,8
Линия 6		
148	476291,84	1320292,2
149	476324,49	1320205,7
150	476353,87	1320152,7
151	476360,08	1320144,6
152	476374,50	1320134,4
153	476423,68	1320476,1
154	476318,32	1320483,9
155	476306,84	1320367,7
156	476300,04	1320318,7
148	476291,84	1320292,2
Линия 7		
157	476283,44	1320321,3
158	476290,84	1320320,8
159	476301,30	1320410,0
160	476305,09	1320485,6
161	476259,77	1320485,3
162	476241,97	1320434,1
157	476283,44	1320321,3
Линия 8		
163	476321,94	1320517,3
164	476428,61	1320504,8
165	476477,89	1320858,2
166	476348,29	1320865,6
163	476321,94	1320517,3
Линия 9		
167	476440,84	1320502,0
168	476469,96	1320498,5

1	2	3
169	476480,27	1320504,9
170	476487,06	1320512,0
171	476491,65	1320522,5
172	476495,91	1320541,3
173	476500,41	1320551,6
174	476516,58	1320571,8
175	476519,64	1320580,2
176	476538,55	1320678,6
177	476567,69	1320857,9
178	476560,92	1320866,3
179	476498,28	1320870,7
180	476488,67	1320845,3
167	476440,84	1320502
Линия 10		
181	476471,36	1320488,5
182	476473,19	1320486,7
183	476539,31	1320472,7
184	476546,49	1320509,0
185	476559,07	1320533,8
186	476571,76	1320529,7
187	476574,77	1320538,3
188	476575,54	1320555,0
189	476590,23	1320614,3
190	476598,31	1320622,3
191	476610,18	1320671,4
192	476619,37	1320711,4
193	476632,78	1320728,0
194	476632,35	1320748,3
195	476627,98	1320749,3
196	476634,23	1320808,6
197	476641,56	1320807,2
198	476643,74	1320823,0
199	476643,85	1320847,9
200	476650,74	1320847,7
201	476651,29	1320857,3
202	476634,74	1320858,5
203	476639,68	1320897,4
204	476640,01	1320919,8
205	476638,48	1320943,5
206	476632,90	1320961,7
207	476645,30	1320995,7
208	476659,30	1321090,9
209	476644,93	1321091,5
210	476645,21	1321115,8
211	476657,54	1321115,0

1	2	3
212	476659,10	1321137,7
213	476663,79	1321152,2
214	476664,01	1321164,4
215	476634,68	1321168,6
216	476639,71	1321212,5
217	476651,58	13212110
218	476652,65	1321225,3
219	476652,96	1321295,9
220	476628,68	1321296,0
221	476626,22	1321328,6
222	476637,34	1321328,9
223	476643,79	1321350,7
224	476644,85	1321383,4
225	476657,81	1321384,7
226	476660,64	1321429,2
227	476688,11	1321428,6
228	476687,43	1321453,0
229	476655,89	1321452,1
230	476655,04	1321471,0
231	476647,38	1321471,0
232	476647,27	1321498,4
233	476675,01	1321499,6
234	476665,99	1321527,9
235	476685,09	1321567,7
236	476693,76	1321606,7
237	476697,86	1321643,7
238	476591,32	1321532,2
239	476598,68	1321322,7
240	476570,52	1320980,6
241	476587,35	1320969,5
242	476576,76	1320867,6
243	476574,40	1320854,2
244	476571,49	1320834,8
245	476569,32	1320819,1
246	476545,93	1320677,3
247	476526,94	1320578,4
248	476520,28	1320565,2
249	476507,17	1320548,8
250	476503,98	1320543,3
251	476497,13	1320519,2
252	476492,77	1320507,4
253	476484,65	1320499,4
254	476471,40	1320491,1
181	476471,36	1320488,5
Линия 11		

1	2	3
255	476503,74	1320885,1
256	476507,64	1320879,0
257	476565,63	1320875,0
258	476570,18	1320876,9
259	476579,42	1320965,8
260	476566,22	1320974,7
261	476552,49	1320988,3
262	476546,52	1320989,9
263	476541,84	1320986,0
264	476527,23	1320948,2
255	476503,74	1320885,1
Линия 12		
265	476352,44	1320881,4
266	476482,78	1320874,0
267	476507,80	1321000,9
268	476461,51	1321007,0
269	476427,50	1321008,0
270	476394,87	1321008,9
271	476372,27	1321009,0
272	476361,65	1321008,5
265	476352,44	1320881,4
Линия 13		
273	476359,26	1321017,0
274	476395,00	1321017,4
275	476427,73	1321016,5
276	476462,20	1321015,5
277	476543,52	1321003,2
278	476548,90	1321008,0
279	476583,13	1321348,8
280	476493,38	1321346,1
281	476473,24	1321176,6
282	476463,83	1321080,1
283	476363,70	1321078,4
273	476359,26	1321017,0
Линия 14		
284	476231,61	1320463,4
285	476242,42	1320463,0
286	476251,46	1320488,3
287	476262,50	1320496,6
288	476303,47	1320512,6
289	476317,21	1320713,4
290	476327,79	1320859,5
291	476328,04	1320863,0
292	476337,47	1320982,2
293	476338,28	1321004,2

1	2	3
294	476340,09	1321029,2
295	476343,27	1321073,1
296	476188,43	1321074,3
297	476186,79	1321274,5
298	475966,09	1321273,9
299	475885,98	1321268,4
300	475889,78	1321153,9
301	475868,79	1321153,2
302	475877,57	1320899,0
303	476004,83	1320971,1
304	476105,82	1320842,5
305	476142,38	1320710,5
306	476150,37	1320691,8
284	476231,61	1320463,4
Линия 15		
307	475878,15	1320795,3
308	475898,29	1320795,8
309	475936,96	1320793,3
310	476120,37	1320715,5
311	476124,43	1320719,1
312	476092,17	1320835,6
313	476000,87	1320951,9
314	475875,21	1320880,2
307	475878,15	1320795,3
Линия 16		
315	476330,03	1321091,8
316	476455,56	1321094,0
317	476474,39	1321285,3
318	476328,94	1321281,6
315	476330,03	1321091,8
Линия 17		
319	476202,30	1321089,5
320	476315,04	1321091,5
321	476314,72	1321144,2
322	476259,54	1321143,6
323	476259,54	1321154,4
324	476314,65	1321155,7
325	476314,33	1321207,7
326	476258,49	1321206,5
327	476258,25	1321217,8
328	476314,26	1321218,8
329	476313,93	1321274,2
330	476310,18	1321274,3
331	476200,75	1321270,2
319	476202,3	1321089,5

1	2	3
Линия 18		
332	476334,33	1321290,8
333	476475,28	1321294,3
334	476479,90	1321341,2
335	476332,94	1321336,8
Линия 19		
336	476360,96	1321357,1
337	476585,72	1321363,9
338	476581,65	1321479,9
339	476537,91	1321478,2
340	476527,71	1321467,2
341	476512,83	1321451,4
342	476512,06	1321418,5
343	476493,81	1321419,4
344	476490,82	1321411,9
345	476475,36	1321411,2
346	476460,93	1321396,2
347	476453,95	1321403,4
348	476470,06	1321418,8
349	476465,35	1321450,8
350	476452,57	1321462,3
351	476460,27	1321470,3
352	476474,79	1321456,4
353	476504,13	1321457,1
354	476522,84	1321477,0
355	476525,78	1321489,5
356	476509,96	1321493,3
357	476509,44	1321500,3
358	476504,24	1321505,4
359	476418,21	1321501,8
360	476420,28	1321451,9
361	476420,76	1321436,5
362	476359,01	1321434,4
336	476360,96	1321357,1
Линия 20		
363	476327,33	1321356,1
364	476354,96	1321356,9
365	476353,16	1321449,2
366	476413,77	1321451,3
367	476410,67	1321538,3
368	476410,36	1321559,8
369	476409,61	1321581,3
370	476371,05	1321579,9
371	476344,45	1321579,6
372	476321,12	1321578,8

1	2	3
Линия 21		
373	476418,59	1321513,4
374	476503,28	1321516,0
375	476510,64	1321522,2
376	476532,18	1321545,7
377	476554,32	1321570,7
378	476555,28	1321552,0
379	476516,79	1321510,4
380	476537,97	1321489,8
381	476546,33	1321488,3
382	476580,67	1321489,0
383	476580,58	1321510,4
384	476578,77	1321510,3
385	476577,67	1321541,1
386	476599,88	1321563,4
387	476602,14	1321598,7
388	476636,76	1321600,8
389	476654,74	1321619,1
390	476665,19	1321629,4
391	476687,49	1321651,3
392	476644,51	1321650,3
393	476639,77	1321650,3
394	476506,95	1321645,0
395	476508,04	1321613,8
396	476520,65	1321600,4
397	476499,56	1321585,0
398	476475,92	1321560,7
399	476475,61	1321547,5
400	476417,42	1321545,9
373	476418,59	1321513,4
Линия 22		
401	476418,77	1321564,1
402	476443,64	1321565
403	476444,01	1321555
404	476460,59	1321555,6
405	476469,97	1321566,8
406	476468,89	1321589,9
407	476489,85	1321590,6
408	476495,1	1321597,8
409	476492,37	1321674,8
410	476447,39	1321673,2
411	476402,42	1321671,6
412	476405,08	1321596,9
413	476417,48	1321597,4
401	476418,77	1321564,1

1	2	3
Линия 23		
414	476506,07	1321653,9
415	476695,08	1321661,9
416	476698,55	1321665
417	476705,04	1321705,8
418	476702,51	1321708,7
419	476504,46	1321702,3
414	476506,07	1321653,9
Линия 24		
420	476320,8	1321590,9
421	476393,69	1321593,7
422	476390,95	1321671,2
423	476348,97	1321669,7
424	476342,95	1321670,2
425	476318,8	1321669,5
Линия 25		
426	476318,62	1321683,6
427	476390,42	1321686,2
428	476386,45	1321798,6
429	476339,05	1321796,9
430	476316,00	1321796,0
Линия 26		
431	476401,90	1321686,5
432	476491,84	1321689,8
433	476488,15	1321793,2
434	476455,61	1321795,0
435	476426,68	1321799,0
436	476397,95	1321798,0
431	476401,90	1321686,5
Линия 27		
437	476504,49	1321713,7
438	476549,47	1321715,3
439	476667,48	1321717,4
440	476704,37	1321721,1
441	476703,80	1321737,0
442	476666,81	1321735,7
443	476648,40	1321748,8
444	476632,91	1321764,0
445	476600,62	1321762,4
446	476591,38	1321751,4
447	476581,96	1321751,7
448	476578,34	1321755,1
449	476593,04	1321770,9
450	476592,11	1321801,6
451	476564,91	1321826,1

1	2	3
452	476564,68	1321882,0
453	476587,34	1321908,9
454	476588,01	1321923,9
455	476587,06	1321938,8
456	476571,34	1321953,1
457	476560,15	1321963,7
458	476521,73	1321963,0
459	476496,04	1321935,5
460	476496,42	1321920,6
461	476497,13	1321905,6
462	476524,30	1321881,7
463	476527,72	1321877,3
464	476529,94	1321824,8
465	476526,74	1321824,7
466	476501,52	1321797,7
467	476502,36	1321767,8
468	476517,01	1321754,5
469	476503,72	1321739,8
437	476504,49	1321713,7
Линия 28		
470	476703,16	1321748,3
471	476695,58	1321968,6
472	476659,11	1321967,3
473	476634,15	1321940,6
474	476635,10	1321910,5
475	476651,15	1321895,9
476	476642,68	1321887,0
477	476626,93	1321901,7
478	476596,92	1321900,6
479	476571,87	1321873,7
480	476573,25	1321834,7
481	476600,14	1321809,6
482	476630,16	1321810,7
483	476643,98	1321825,6
484	476652,68	1321817,1
485	476638,93	1321802,7
486	476640,10	1321772,9
487	476666,68	1321747,0
470	476703,16	1321748,3
Линия 29		
488	476718,21	1321729,9
489	476738,70	1321733,1
490	476737,40	1321825,1
491	476813,28	1321828,2
492	476805,15	1322044,3

1	2	3
493	476707,75	1322041,5
488	476718,21	1321729,9
Линия 30		
494	476623,57	1321913,1
495	476623,15	1321924,8
496	476622,73	1321936,6
497	476599,21	1321935,7
498	476600,05	1321912,2
494	476623,57	1321913,1
Линия 31		
499	476315,65	1321809,3
500	476342,66	1321810,2
501	476355,01	1321810,3
502	476407,91	1321812,2
503	476407,39	1321827,3
504	476437,37	1321828,4
505	476462,21	1321805,8
506	476492,18	1321806,8
507	476518,22	1321834,8
508	476516,85	1321873,7
509	476491,98	1321896,9
510	476458,76	1321895,9
511	476444,37	1321879,6
512	476435,94	1321887,8
513	476449,53	1321902,5
514	476449,69	1321918,9
515	476449,16	1321933,9
516	476433,39	1321948,6
517	476436,70	1321952,1
518	476442,26	1321956,8
519	476459,40	1321941,3
520	476472,50	1321943,2
521	476487,38	1321943,6
522	476502,02	1321959,1
523	476514,52	1321974,0
524	476534,48	1321974,8
525	476532,21	1322035,5
526	476337,35	1322029,7
527	476339,86	1321911,0
528	476365,15	1321911,5
529	476384,92	1321912,2
530	476404,31	1321913,1
531	476404,91	1321899,3
532	476334,16	1321896,9
533	476331,35	1322029,5

1	2	3
534	476309,47	1322028,8
Линия 32		
535	476302,75	1321575,2
536	476218,74	1321572,1
537	476213,14	1321569,5
538	476176,14	1321529,3
539	476154,45	1321528,4
540	476149,65	1321523,3
541	476152,90	1321300,1
542	476310,87	1321305,4
Линия 33		
543	475887,24	1321288,6
544	475965,22	1321293,8
545	476145,33	1321297,3
546	476141,56	1321564,8
547	476136,45	1321569,8
548	476116,20	1321569,3
549	476101,97	1321565,7
550	475954,73	1321564,9
551	475942,46	1321553,5
552	475939,02	1321528,1
553	475878,17	1321528,1
543	475887,24	1321288,6
Линия 34		
554	475878,28	1321535,6
555	475926,35	1321535,6
556	475933,29	1321541,7
557	475934,96	1321554,0
558	475943,84	1321581,1
559	475943,30	1321749,1
560	475941,01	1321777,6
561	475933,77	1321784,2
562	475846,39	1321780,9
563	475848,59	1321727,2
564	475868,45	1321727,7
565	475867,92	1321700,5
566	475867,73	1321690,5
567	475860,34	1321690,6
568	475861,21	1321627,5
569	475878,07	1321627,6
554	475878,28	1321535,6
Линия 35		
570	476297,08	1321763,8
571	476215,45	1321759,7
572	476162,9	1321806,6

1	2	3
573	476105,99	1321801,4
574	476105,80	1321731,6
575	476098,30	1321735,0
576	476098,30	1321751,4
577	476093,23	1321756,4
578	475955,38	1321754,4
579	475950,46	1321749,0
580	475950,90	1321742,6
581	475951,32	1321589,1
582	475955,95	1321589,2
583	475958,97	1321586,3
584	475959,56	1321575,3
585	475962,57	1321572,4
586	476101,01	1321573,2
587	476115,18	1321576,8
588	476148,96	1321577,5
589	476149,37	1321540,8
590	476154,37	1321535,9
591	476172,72	1321536,6
592	476212,00	1321579,4
593	476302,53	1321582,7
Линия 36		
594	475850,57	1321863,4
595	475853,15	1321788,7
596	475920,89	1321791,2
597	475928,11	1321798,8
598	475926,17	1321909,7
599	475969,38	1321955,0
600	475967,65	1322017,3
601	475964,42	1322020,5
602	475927,52	1322019,4
Линия 37		
603	475949,28	1321766,5
604	475954,34	1321761,9
605	476093,38	1321763,9
606	476098,30	1321768,9
607	476098,30	1321809,9
608	476109,56	1321810,6
609	476116,10	1321817,9
610	476107,25	1322024,8
611	475978,29	1322020,9
612	475975,15	1322017,6
613	475976,97	1321952,1
614	475971,03	1321945,7
615	475955,61	1321929,3

1	2	3
616	475933,78	1321906,1
617	475935,60	1321799,4
618	475947,58	1321791,7
603	475949,28	1321766,5
Линия 38		
619	476286,53	1322030,1
620	476114,94	1322025,0
621	476117,51	1321960,0
622	476121,54	1321866,4
623	476123,70	1321815,7
624	476128,01	1321811,8
625	476165,53	1321814,3
626	476218,13	1321767,4
627	476296,85	1321771,3
Линия 39		
628	476696,19	1321979,5
629	476693,91	1322040,4
630	476544,27	1322035,9
631	476546,50	1321975,1
632	476565,47	1321975,5
633	476595,86	1321947,5
634	476625,76	1321948,9
635	476656,13	1321979,6
628	476696,19	1321979,5
Линия 40		
636	476706,02	1322093,3
637	476805,02	1322096,2
638	476798,20	1322416,7
639	476747,41	1322415,1
640	476752,07	1322201,9
641	476702,46	1322199,2
636	476706,02	1322093,3
Линия 41		
642	476601,74	1322090,2
643	476660,11	1322091,9
644	476661,42	1322067,9
645	476692,83	1322068,9
646	476688,03	1322211,9
647	476737,79	1322214,6
648	476732,85	1322440,3
649	476626,45	1322440,3
650	476592,28	1322406,1
642	476601,74	1322090,2
Линия 42		
651	476504,95	1322067,2

1	2	3
652	476592,84	1322069,9
653	476589,04	1322196,9
654	476501,02	1322193,9
651	476504,95	1322067,2
Линия 43		
655	476501,25	1322205,9
656	476586,66	1322208,9
657	476582,32	1322371,2
658	476566,65	1322370,8
659	476551,25	1322356,1
660	476551,84	1322340,5
661	476496,56	1322337,7
655	476501,25	1322205,9
Линия 44		
662	476401,51	1322054,1
663	476493,26	1322056,9
664	476488,95	1322192,7
665	476402,02	1322189,8
666	476399,99	1322189,6
662	476401,51	1322054,1
Линия 45		
667	476399,83	1322201,8
668	476401,80	1322201,8
669	476488,76	1322204,9
670	476488,68	1322223,3
671	476487,29	1322259,9
672	476486,42	1322278,5
673	476484,47	1322340,4
674	476396,93	1322336,3
667	476399,83	1322201,8
Линия 46		
675	476327,48	1322051,9
676	476387,01	1322053,7
677	476385,42	1322192,4
678	476326,60	1322190,6
Линия 47		
679	476325,68	1322199,9
680	476386,30	1322202,0
681	476383,44	1322335,7
682	476324,77	1322332,9
Линия 48		
683	476270,95	1322328,5
684	476228,68	1322327,1
685	476238,48	1322050,0
686	476280,13	1322051,0

1	2	3
Линия 49		
687	476183,82	1322048,6
688	476226,51	1322049,9
689	476216,69	1322327,0
690	476138,06	1322323,3
691	476145,97	1322089,8
692	476182,72	1322090,2
687	476183,82	1322048,6

1	2	3
Линия 50		
693	475926,29	1322040,8
694	476152,33	1322047,6
695	476151,62	1322074,9
696	476133,48	1322074,7
697	476125,04	1322323,7
698	476047,19	1322321,0

Приложение 6

к документации по планировке территории (проекту планировки территории и проекту межевания территории) в границах улицы Мира, береговых линий рек Желобовки и Мутнянки, юго-западной границы урочища «Надежда», улицы Города-побратима Безье, северных границ земельных участков с кадастровыми номерами: 26:12:031003:1830, 26:12:031003:915, в границах земельных участков с кадастровыми номерами: 26:12:031002:1015, 26:12:031002:512, 26:12:031002:67, улицы Серова, улицы Достоевского города Ставрополя

ПЕРЕЧЕНЬ координат характерных точек устанавливаемых линий регулирования застройки

Обозначение характерных точек границы	Координаты, м	
	X	Y
1	2	3
Линия 1		
1	476517,71	1320040,9
2	476546,04	1320030,8
3	476711,16	1320011,4
4	476724,92	1320104,9
5	476633,54	1320119,7
6	476607,81	1320123,2
7	476606,30	1320117,5
8	476586,31	1320122,7
9	476591,12	1320144,8
10	476592,71	1320144,5
11	476582,31	1320146,9
12	476574,04	1320133,8
13	476559,23	1320086,4
14	476549,10	1320070,8
15	476552,49	1320064,2
16	476554,21	1320039,3
17	476539,05	1320040,1
18	476527,17	1320044,1
19	476521,64	1320050,6
1	476517,71	1320040,9
Линия 2		

1	2	3
20	476625,68	1320138,6
21	476727,46	1320122,2
22	476771,85	1320424,0
23	476650,44	1320454,3
24	476636,28	1320409,8
25	476634,65	1320396,9
26	476645,68	1320393,6
27	476656,55	1320390,3
28	476652,29	1320342,7
29	476673,71	1320338,9
30	476673,08	1320329,1
31	476666,72	1320309,1
32	476660,20	1320289,8
33	476654,36	1320272,5
34	476649,87	1320259,2
35	476630,64	1320173,5
20	476625,68	1320138,6
Линия 3		
36	476869,10	1321071,3
37	476777,02	1320445,4
38	476660,85	1320474,5
39	476671,19	1320536,5
40	476657,83	1320537,5
41	476661,95	1320554,6
42	476678,84	1320550,1

1	2	3
43	476685,38	1320574,5
44	476722,96	1320564,6
45	476728,47	1320606,6
46	476700,91	1320613,3
47	476705,68	1320631,3
48	476726,89	1320626,2
49	476736,43	1320665,0
50	476710,30	1320672,8
51	476711,24	1320675,5
52	476712,83	1320675,1
53	476717,23	1320692,0
54	476745,69	1320685,6
55	476747,23	1320696,8
56	476753,27	1320695,3
57	476765,80	1320692,7
58	476774,16	1320720,7
59	476749,86	1320724,7
60	476750,83	1320737,1
61	476726,89	1320739,7
62	476715,25	1320743,1
63	476715,61	1320746,0
64	476782,68	1320734,7
65	476786,24	1320757,7
66	476737,12	1320766,4
67	476737,08	1320767,0
68	476739,39	1320784,4
69	476748,75	1320812,1
70	476764,36	1320811,7
71	476780,36	1320810,8
72	476785,14	1320844,5
73	476765,18	1320848,6
74	476770,91	1320883,3
75	476735,88	1320890,0
76	476737,31	1320897,2
77	476746,43	1320912,4
78	476771,48	1320910,5
79	476775,91	1320933,4
80	476767,74	1320934,9
81	476771,85	1320960,7
82	476760,35	1320965,0
83	476761,67	1320973,8
84	476781,48	1320970,8
85	476789,01	1321016,3
86	476812,42	1321014,3
87	476818,55	1321042,0

1	2	3
88	476812,30	1321043,1
89	476815,67	1321065,6
90	476836,20	1321063,0
91	476845,45	1321144,9
92	476837,37	1321145,9
93	476840,85	1321173,7
94	476849,02	1321173,0
95	476851,17	1321191,2
96	476860,79	1321214,7
97	476868,03	1321214,1
98	476870,87	1321247,2
99	476853,89	1321249,1
100	476839,63	1321280,8
101	476847,94	1321327,1
102	476855,72	1321350,1
103	476872,74	1321392,4
104	476880,60	1321390,0
105	476900,34	1321379,0
106	476903,60	1321375,0
36	476869,10	1321071,3
Линия 4		
107	476465,80	1320078,4
108	476481,65	1320073,1
109	476485,48	1320081,6
110	476485,54	1320081,8
111	476490,82	1320099,0
112	476495,19	1320109,9
113	476498,77	1320139,8
114	476515,54	1320136,7
115	476526,31	1320153,5
116	476537,62	1320207,1
117	476547,90	1320248,0
118	476556,68	1320272,0
119	476561,24	1320298,8
120	476561,55	1320304,7
121	476545,43	1320308,4
122	476547,93	1320329,5
123	476555,46	1320358,0
124	476556,20	1320371,9
125	476557,50	1320415,6
126	476554,41	1320448,5
127	476565,90	1320448,8
128	476566,10	1320457,7
129	476557,54	1320457,9
130	476537,78	1320458,4

1	2	3
131	476520,91	1320462,0
132	476518,28	1320436,0
133	476514,40	1320409,7
134	476511,95	1320393,1
135	476509,68	1320377,9
107	476465,8	1320078,4
Линия 5		
136	476389,64	1320120,8
137	476433,81	1320083,4
138	476447,03	1320081,3
139	476499,52	1320439,1
140	476502,31	1320466,2
141	476480,25	1320470,8
142	476443,41	1320474,8
136	476389,64	1320120,8
Линия 6		
143	476297,12	1320292,3
144	476329,04	1320207,8
145	476358,06	1320155,4
146	476363,59	1320148,3
147	476370,72	1320143,2
148	476417,97	1320471,5
149	476322,82	1320478,5
150	476311,81	1320367,1
151	476304,94	1320317,6
143	476297,12	1320292,3
Линия 7		
152	476286,56	1320327,3
153	476296,31	1320410,4
154	476299,83	1320480,6
155	476263,33	1320480,4
156	476247,28	1320434,2
152	476286,56	1320327,3
Линия 8		
157	476327,29	1320521,7
158	476424,33	1320510,3
159	476472,18	1320853,6
160	476352,91	1320860,3
157	476327,29	1320521,7
Линия 9		
161	476446,49	1320506,3
162	476468,8	1320503,6
163	476477,08	1320508,8
164	476482,84	1320514,8
165	476486,88	1320524,0

1	2	3
166	476491,14	1320542,9
167	476496,10	1320554,2
168	476512,16	1320574,2
169	476514,80	1320581,5
170	476533,62	1320679,4
171	476562,40	1320856,5
172	476558,39	1320861,5
173	476501,64	1320865,4
174	476493,54	1320844,1
161	476446,49	1320506,3
Линия 10		
175	476479,73	1320490,4
176	476535,39	1320478,7
177	476541,72	1320510,6
178	476556,54	1320539,9
179	476568,67	1320536,0
180	476569,81	1320539,2
181	476570,57	1320555,7
182	476585,71	1320616,8
183	476593,78	1320624,9
184	476605,31	1320672,5
185	476614,76	1320713,6
186	476627,74	1320729,7
187	476627,43	1320744,3
188	476622,54	1320745,4
189	476629,83	1320814,6
190	476637,33	1320813,1
191	476638,74	1320823,3
192	476638,88	1320852,9
193	476643,34	1320852,9
194	476629,11	1320853,9
195	476634,69	1320897,8
196	476635,01	1320919,6
197	476633,53	1320942,6
198	476627,63	1320961,8
199	476640,42	1320996,9
200	476653,55	1321086,1
201	476639,88	1321086,7
202	476640,27	1321121,2
203	476652,90	1321120,3
204	476654,16	1321138,6
205	476658,81	1321153,0
206	476658,93	1321160,0
207	476629,16	1321164,3
208	476635,32	1321218,1

1	2	3
209	476646,98	1321216,6
210	476647,65	1321225,5
211	476647,94	1321291,0
212	476624,04	1321291,1
213	476620,84	1321333,4
214	476633,58	1321333,8
215	476638,81	1321351,5
216	476640,00	1321387,9
217	476653,09	1321389,3
218	476655,95	1321434,3
219	476682,97	1321433,7
220	476682,57	1321447,8
221	476651,12	1321447,0
222	476650,26	1321466,0
223	476642,40	1321466,0
224	476642,25	1321503,2
225	476668,26	1321504,3
226	476660,62	1321528,2
227	476680,33	1321569,3
228	476688,82	1321607,6
229	476691,26	1321629,6
230	476596,39	1321530,3
231	476603,68	1321322,6
232	476575,74	1320983,2
233	476592,64	1320972,0
234	476581,71	1320866,9
235	476579,34	1320853,4
236	476576,44	1320834,1
237	476574,26	1320818,3
238	476550,85	1320676,4
239	476531,72	1320576,8
240	476524,51	1320562,5
241	476511,30	1320545,9
242	476508,62	1320541,3
243	476501,89	1320517,7
244	476497,07	1320504,6
245	476487,77	1320495,5
175	476479,73	1320490,4
Линия 11		
246	476509,30	1320885,7
247	476510,49	1320883,9
248	476564,83	1320880,1
249	476565,52	1320880,4
250	476574,14	1320963,3
251	476563,04	1320970,8

1	2	3
252	476549,91	1320983,8
253	476547,73	1320984,4
254	476546,04	1320983,0
255	476531,9	1320946,4
246	476509,3	1320885,7
Линия 12		
256	476357,80	1320886,1
257	476478,72	1320879,3
258	476501,86	1320996,6
259	476461,11	1321002,0
260	476427,36	1321003,0
261	476394,79	1321003,9
262	476372,36	1321004,0
263	476366,32	1321003,7
256	476357,8	1320886,1
Линия 13		
264	476364,64	1321022,1
265	476395,04	1321022,4
266	476427,87	1321021,5
267	476462,65	1321020,5
268	476541,97	1321008,5
269	476544,12	1321010,4
270	476577,59	1321343,6
271	476497,83	1321341,2
272	476478,21	1321176,0
273	476468,37	1321075,2
274	476368,36	1321073,4
264	476364,64	1321022,1
Линия 14		
275	476235,19	1320468,3
276	476238,95	1320468,1
277	476247,26	1320491,4
278	476260,05	1320501,0
279	476298,70	1320516,1
280	476312,23	1320713,8
281	476322,80	1320859,8
282	476323,05	1320863,3
283	476332,48	1320982,4
284	476333,29	1321004,5
285	476335,10	1321029,5
286	476337,90	1321068,2
287	476183,47	1321069,3
288	476181,83	1321269,4
289	475966,26	1321268,9
290	475891,14	1321263,8

1	2	3
291	475894,95	1321149,1
292	475873,96	1321148,4
293	475882,28	1320907,4
294	476006,10	1320977,6
295	476110,37	1320844,8
296	476147,11	1320712,2
297	476155,03	1320693,7
275	476235,19	1320468,3
Линия 15		
298	475882,97	1320800,4
299	475898,39	1320800,8
300	475938,13	1320798,2
301	476118,51	1320721,8
302	476087,62	1320833,3
303	475999,60	1320945,4
304	475880,32	1320877,4
298	475882,97	1320800,4
Линия 16		
305	476335,00	1321096,8
306	476451,02	1321098,9
307	476468,86	1321280,1
308	476333,96	1321276,8
305	476335,00	1321096,8
Линия 17		
309	476207,26	1321094,6
310	476310,01	1321096,4
311	476309,75	1321139,1
312	476254,54	1321138,5
313	476254,54	1321159,3
314	476309,62	1321160,5
315	476309,36	1321202,6
316	476253,59	1321201,4
317	476253,15	1321222,7
318	476309,23	1321223,8
319	476308,96	1321269,3
320	476205,79	1321265,4
309	476207,26	1321094,6
Линия 18		
321	476334,21	1321295,8
322	476470,74	1321299,2
323	476474,37	1321336,0
324	476333,09	1321331,8
Линия 19		
325	476365,83	1321362,3
326	476580,55	1321368,7

1	2	3
327	476576,83	1321474,7
328	476540,17	1321473,3
329	476531,36	1321463,8
330	476517,78	1321449,4
331	476516,94	1321413,3
332	476497,12	1321414,2
333	476494,25	1321407,1
334	476477,58	1321406,3
335	476460,95	1321389,0
336	476446,85	1321403,5
337	476464,73	1321420,6
338	476460,67	1321448,3
339	476445,40	1321462,0
340	476460,11	1321477,4
341	476476,75	1321461,5
342	476501,92	1321462,0
343	476518,28	1321479,5
344	476519,77	1321485,8
345	476505,25	1321489,3
346	476504,60	1321498,0
347	476502,29	1321500,3
348	476423,41	1321497,0
349	476425,28	1321452,1
350	476425,92	1321431,7
351	476364,14	1321429,6
325	476365,83	1321362,3
Линия 20		
352	476327,18	1321361,1
353	476349,86	1321361,8
354	476348,06	1321454,0
355	476408,60	1321456,2
356	476405,67	1321538,1
357	476405,36	1321559,7
358	476404,79	1321576,1
359	476371,17	1321574,9
360	476344,57	1321574,6
361	476321,29	1321573,8
Линия 21		
362	476423,41	1321518,5
363	476501,39	1321521,0
364	476507,17	1321525,8
365	476528,47	1321549,1
366	476558,69	1321583,2
367	476560,38	1321550,1
368	476523,77	1321510,6

1	2	3
369	476540,38	1321494,5
370	476546,75	1321493,3
371	476575,65	1321493,9
372	476575,60	1321505,2
373	476573,95	1321505,1
374	476572,60	1321543,1
375	476595,01	1321565,6
376	476597,43	1321603,4
377	476634,54	1321605,6
378	476651,20	1321622,7
379	476661,68	1321633,0
380	476674,97	1321646,0
381	476644,59	1321645,3
382	476639,90	1321645,3
383	476512,12	1321640,2
384	476512,97	1321615,8
385	476528,18	1321599,6
386	476502,85	1321581,2
387	476480,87	1321558,6
388	476480,50	1321542,7
389	476422,60	1321541,0
362	476423,41	1321518,5
Линия 22		
390	476423,57	1321569,3
391	476448,45	1321570,1
392	476448,82	1321560,1
393	476458,18	1321560,5
394	476464,88	1321568,5
395	476463,66	1321594,7
396	476487,24	1321595,5
397	476490,04	1321599,4
398	476487,55	1321669,6
399	476447,57	1321668,2
400	476407,59	1321666,7
401	476409,90	1321602,1
402	476422,28	1321602,5
390	476423,57	1321569,3
Линия 23		
403	476510,90	1321659,2
404	476693,09	1321666,8
405	476693,89	1321667,5
406	476699,62	1321703,6
407	476509,62	1321697,5
403	476510,90	1321659,2
Линия 24		

1	2	3
408	476320,61	1321595,9
409	476388,52	1321598,5
410	476386,13	1321666,0
411	476348,86	1321664,7
412	476342,82	1321665,2
413	476318,94	1321664,5
Линия 25		
414	476318,44	1321688,6
415	476385,25	1321691,0
416	476381,63	1321793,4
417	476339,23	1321791,9
418	476316,19	1321791,0
Линия 26		
419	476406,72	1321691,7
420	476486,66	1321694,6
421	476483,32	1321788,4
422	476455,13	1321790,0
423	476426,42	1321794,0
424	476403,12	1321793,2
419	476406,72	1321691,7
Линия 27		
425	476509,34	1321718,9
426	476549,34	1321720,3
427	476667,19	1321722,4
428	476699,21	1321725,6
429	476698,98	1321731,8
430	476665,29	1321730,6
431	476645,18	1321745,0
432	476630,97	1321758,9
433	476603,05	1321757,5
434	476593,64	1321746,3
435	476579,91	1321746,8
436	476571,28	1321754,9
437	476587,98	1321772,8
438	476587,18	1321799,3
439	476559,92	1321823,9
440	476559,67	1321883,8
441	476582,42	1321910,8
442	476583,00	1321923,8
443	476582,20	1321936,5
444	476567,94	1321949,4
445	476558,19	1321958,7
446	476523,94	1321958,0
447	476501,09	1321933,6
448	476501,42	1321920,8

1	2	3
449	476502,02	1321908,0
450	476527,96	1321885,2
451	476532,65	1321879,1
452	476535,15	1321820,0
453	476528,99	1321819,8
454	476506,58	1321795,7
455	476507,30	1321770,1
456	476524,06	1321754,8
457	476508,78	1321738,0
425	476509,34	1321718,9
Линия 28		
458	476697,99	1321753,1
459	476690,76	1321963,5
460	476661,35	1321962,4
461	476639,21	1321938,7
462	476640,03	1321912,7
463	476658,30	1321896,2
464	476642,90	1321879,9
465	476625,03	1321896,6
466	476599,17	1321895,7
467	476576,94	1321871,8
468	476578,17	1321837,0
469	476602,03	1321814,7
470	476627,91	1321815,7
471	476643,80	1321832,7
472	476659,72	1321817,2
473	476644,01	1321800,8
474	476645,02	1321775,1
475	476668,64	1321752,0
458	476697,99	1321753,1
Линия 29		
476	476723,02	1321735,7
477	476733,64	1321737,4
478	476732,33	1321829,9
479	476808,10	1321833,0
480	476800,34	1322039,2
481	476712,92	1322036,7
476	476723,02	1321735,7
Линия 30		
482	476618,39	1321917,9
483	476618,15	1321924,6
484	476617,91	1321931,4
485	476604,39	1321930,9
486	476604,87	1321917,4
482	476618,39	1321917,9

1	2	3
Линия 31		
487	476315,48	1321814,3
488	476342,56	1321815,2
489	476354,90	1321815,3
490	476402,74	1321817,0
491	476402,22	1321832,2
492	476439,23	1321833,4
493	476464,07	1321810,8
494	476489,93	1321811,8
495	476513,15	1321836,7
496	476511,93	1321871,5
497	476490,08	1321891,8
498	476461,07	1321891,0
499	476444,65	1321872,4
500	476428,95	1321887,6
501	476444,55	1321904,4
502	476444,69	1321918,8
503	476444,24	1321931,6
504	476426,33	1321948,3
505	476433,25	1321955,8
506	476442,38	1321963,4
507	476461,02	1321946,6
508	476472,08	1321948,2
509	476485,17	1321948,5
510	476498,28	1321962,4
511	476512,11	1321978,9
512	476529,30	1321979,6
513	476527,40	1322030,4
514	476342,45	1322024,8
515	476344,75	1321916,1
516	476365,01	1321916,5
517	476384,72	1321917,2
518	476409,09	1321918,3
519	476410,12	1321894,5
520	476329,27	1321891,7
521	476326,46	1322024,3
522	476309,62	1322023,8
Линия 32		
523	476302,94	1321570,2
524	476219,92	1321567,2
525	476216,15	1321565,4
526	476178,41	1321524,4
527	476156,68	1321523,5
528	476154,68	1321521,4
529	476157,83	1321305,3

1	2	3
530	476310,7	1321310,4
Линия 33		
531	475892,04	1321293,9
532	475965,00	1321298,8
533	476140,27	1321302,2
534	476136,59	1321562,7
535	476134,48	1321564,7
536	476116,89	1321564,3
537	476102,61	1321560,7
538	475956,70	1321559,9
539	475947,18	1321551,1
540	475943,39	1321523,1
541	475883,36	1321523,1
531	475892,04	1321293,9
Линия 34		
542	475883,27	1321540,6
543	475924,48	1321540,6
544	475928,59	1321544,2
545	475930,06	1321555,1
546	475938,84	1321581,9
547	475938,30	1321748,9
548	475936,19	1321775,2
549	475931,93	1321779,1
550	475851,59	1321776,1
551	475853,38	1321732,3
552	475873,55	1321732,9
553	475872,92	1321700,4
554	475872,63	1321685,5
555	475865,41	1321685,6
556	475866,14	1321632,6
557	475883,06	1321632,7
542	475883,27	1321540,6
Линия 35		
558	476297,33	1321758,8
559	476213,65	1321754,6
560	476161,19	1321801,4
561	476110,98	1321796,8
562	476110,78	1321723,9
563	476093,30	1321731,8
564	476093,30	1321749,3
565	476091,21	1321751,3
566	475957,60	1321749,4
567	475955,59	1321747,2
568	475955,90	1321742,8
569	475956,30	1321594,2

1	2	3
570	475957,92	1321594,2
571	475963,86	1321588,6
572	475964,45	1321577,5
573	475964,55	1321577,4
574	476100,36	1321578,2
575	476114,49	1321581,8
576	476153,90	1321582,7
577	476154,34	1321542,9
578	476156,33	1321541,0
579	476170,44	1321541,5
580	476209,73	1321584,3
581	476302,17	1321587,7
Линия 36		
582	475855,57	1321863,6
583	475857,97	1321793,9
584	475918,66	1321796,1
585	475923,08	1321800,8
586	475921,14	1321911,7
587	475964,33	1321957,0
588	475962,71	1322015,2
589	475962,45	1322015,4
590	475927,67	1322014,4
Линия 37		
591	475954,13	1321768,8
592	475956,26	1321766,9
593	476091,25	1321768,8
594	476093,30	1321770,9
595	476093,30	1321814,6
596	476107,20	1321815,5
597	476111,02	1321819,7
598	476102,46	1322019,6
599	475980,51	1322016,0
600	475980,20	1322015,6
601	475982,02	1321950,2
602	475974,69	1321942,3
603	475959,25	1321925,8
604	475938,81	1321904,2
605	475940,55	1321802,1
606	475952,39	1321794,5
591	475954,13	1321768,8
Линия 38		
607	476286,68	1322025,1
608	476120,14	1322020,1
609	476122,51	1321960,2
610	476126,54	1321866,6

1	2	3
611	476128,61	1321818,0
612	476129,78	1321817,0
613	476167,30	1321819,4
614	476219,93	1321772,5
615	476296,60	1321776,3
Линия 39		
616	476691,00	1321984,5
617	476689,10	1322035,2
618	476549,45	1322031,0
619	476551,32	1321980,2
620	476567,37	1321980,6
621	476597,72	1321952,6
622	476623,58	1321953,8
623	476654,05	1321984,6
616	476691,00	1321984,5
Линия 40		
624	476710,85	1322098,4
625	476799,92	1322101,1
626	476793,31	1322411,5
627	476752,51	1322410,3
628	476757,18	1322197,2
629	476707,62	1322194,4
624	476710,85	1322098,4
Линия 41		
630	476606,59	1322095,3
631	476664,84	1322097,1
632	476666,14	1322073,1
633	476687,66	1322073,7
634	476682,87	1322216,6
635	476732,68	1322219,4
636	476727,96	1322435,3
637	476628,52	1322435,3
638	476597,34	1322404,1
630	476606,59	1322095,3
Линия 42		
639	476509,79	1322072,4
640	476587,70	1322074,7
641	476584,19	1322191,7
642	476506,17	1322189,0
639	476509,79	1322072,4
Линия 43		
643	476506,07	1322211,0
644	476581,53	1322213,7
645	476577,46	1322366,1
646	476568,70	1322365,8

1	2	3
647	476556,34	1322354,1
648	476557,02	1322335,8
649	476501,73	1322333,0
643	476506,07	1322211,0
Линия 44		
650	476406,45	1322059,3
651	476488,11	1322061,7
652	476484,11	1322187,5
653	476405,04	1322184,9
650	476406,45	1322059,3
Линия 45		
654	476404,72	1322206,9
655	476483,74	1322209,7
656	476483,68	1322223,2
657	476482,29	1322259,7
658	476481,42	1322278,3
659	476479,63	1322335,2
660	476402,03	1322331,6
654	476404,72	1322206,9
Линия 46		
661	476327,33	1322056,9
662	476381,96	1322058,5
663	476380,48	1322187,2
664	476326,75	1322185,6
Линия 47		
665	476325,50	1322204,9
666	476381,20	1322206,8
667	476378,55	1322330,5
668	476325,01	1322327,9
Линия 48		
669	476271,12	1322323,5
670	476233,85	1322322,2
671	476243,30	1322055,1
672	476280,01	1322056,0
Линия 49		
673	476188,68	1322053,7
674	476221,34	1322054,7
675	476211,87	1322321,8
676	476143,22	1322318,6
677	476150,80	1322094,9
678	476187,59	1322095,2
673	476188,68	1322053,7
Линия 50		
679	475926,14	1322045,8
680	476147,20	1322052,5

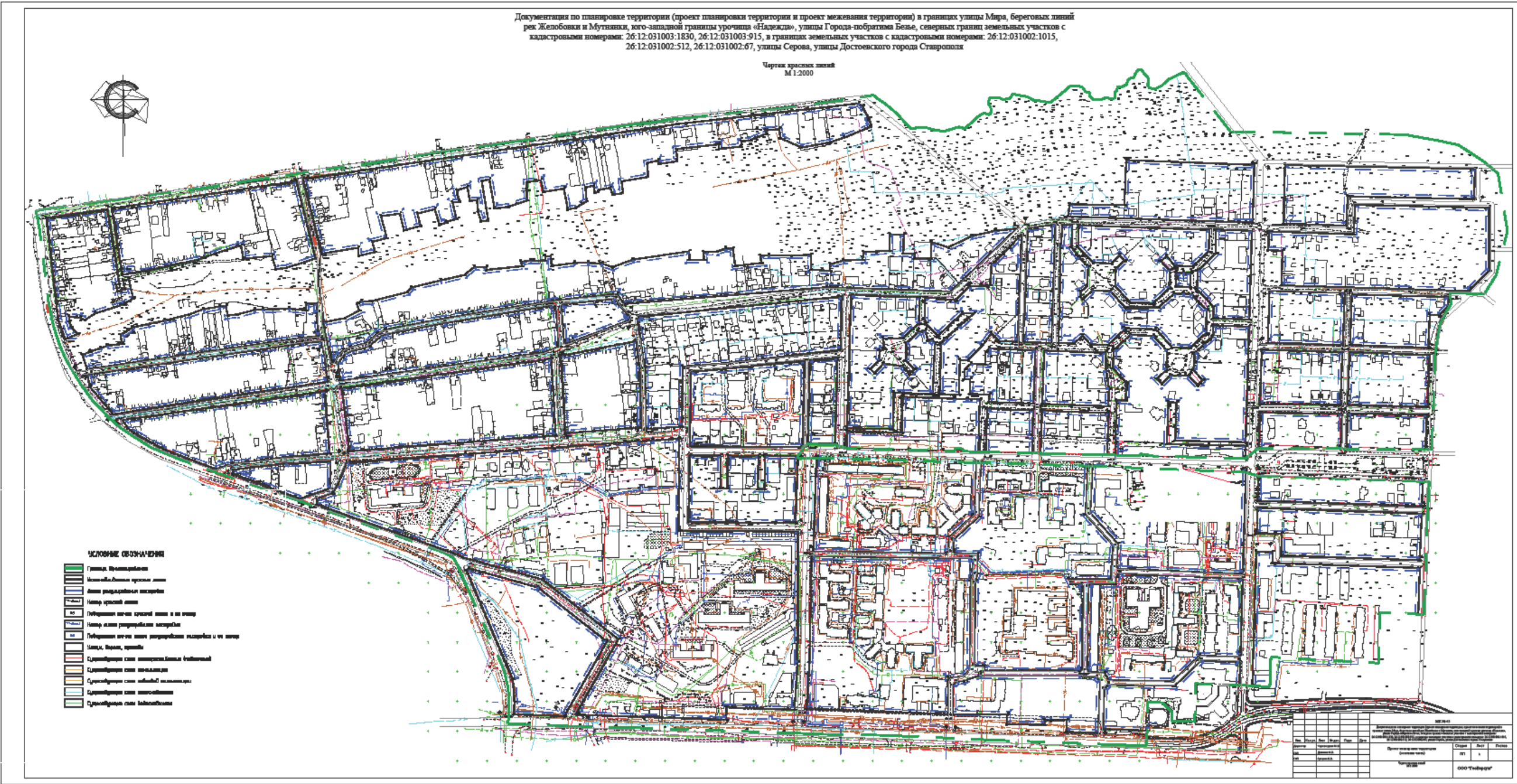
1	2	3
681	476146,75	1322069,8
682	476128,64	1322069,7

1	2	3
683	476120,21	1322318,5
684	476047,37	1322316,0

Приложение 7

к документации по планировке территории (проекту планировки территории и проекту межевания территории) в границах улицы Мира, береговых линий рек Желобовки и Мутнянки, юго-западной границы урочища «Надежда», улицы Города-побратима Безье, северных границ земельных участков с кадастровыми номерами: 26:12:031003:1830, 26:12:031003:915, в границах земельных участков с кадастровыми номерами: 26:12:031002:1015, 26:12:031002:512, 26:12:031002:67, улицы Серова, улицы Достоевского города Ставрополя

ЧЕРТЕЖ
красных линий и линий регулирования застройки в границах проекта планировки территории



к документации по планировке территории (проекту планировки территории и проекту межевания территории) в границах улицы Мира, береговых линий рек Желобовки и Мутнянки, юго-западной границы урочища «Надежда», улицы Города-побратима Безье, северных границ земельных участков с кадастровыми номерами: 26:12:031003:1830, 26:12:031003:915, в границах земельных участков с кадастровыми номерами: 26:12:031002:1015, 26:12:031002:512, 26:12:031002:67, улицы Серова, улицы Достоевского города Ставрополя

Документация по планировке территории (проект планировки территории и проект межевания территории) в границах улицы Мира, береговых линий рек Желобовки и Мушкетки, юго-западной границы урочища «Надежда», улицы Города-побратима Белье, северных границ земельных участков с кадастровыми номерами: 26.12.03.1003.1830, 26.12.03.1003.915, в границах земельных участков с кадастровыми номерами: 26.12.03.1002.1015, 26.12.03.1002.512, 26.12.03.1002.67, улицы Серова, улицы Достоевского города Ставрополя

УСЛОВНЫЕ ОБОЗНАЧЕНИЯ

[Green line]	Граница проектирования
[Red dashed line]	Исходные красные линии
[Blue outline]	Линия утиризации застройки
[Yellow]	Зона размещения объектов образования и воспитания
[Orange]	Зона размещения образовательных учреждений
[Light Green]	Зона городских лесов
[Dark Green]	Зона озеленения территорий общего пользования
[Brown]	Зона инженерной застройки
[Light Blue]	Зона малозатражной жилой застройки
[Teal]	Зона размещения объектов здравоохранения
[Purple]	Зона размещения объектов общедоступного назначения
[Black outline]	Земли, forests, water bodies

ТЕХНИКО-ЭКОНОМИЧЕСКИЕ ПОКАЗАТЕЛИ

- Площадь территории проектирования – 198,66 га
- Площадь зоны малозатражной усадебной застройки – 86,03 га
- Площадь зоны многоэтажной жилой застройки – 30,10 га
- Площадь зоны дошкольных образовательных учреждений – 2,10 га
- Площадь зоны размещения объектов образования и просвещения – 2,95 га
- Площадь зоны размещения объектов здравоохранения – 9,4 га
- Площадь зоны озеленения территорий общего пользования – 1,87 га
- Площадь зоны городских лесов – 28,45 га
- Площадь зоны размещения объектов общественно-делового назначения – 0,57 га
- Территория общего пользования, включая улично-дорожную сеть – 28,45 га

к документации по планировке территории (проекту планировки территории и проекту межевания территории) в границах улицы Мира, береговых линий рек Желобовки и Мутнянки, юго-западной границы урочища «Надежда», улицы Города-побратима Безье, северных границ земельных участков с кадастровыми номерами: 26:12:031003:1830, 26:12:031003:915, в границах земельных участков с кадастровыми номерами: 26:12:031002:1015, 26:12:031002:512, 26:12:031002:67, улицы Серова, улицы Достоевского города Ставрополя

Ставропольский край
г. Ставрополь

ДОКУМЕНТАЦИЯ
по планировке территории (проект планировки территории и проект межевания территории) города Ставрополя в границах улиц Мира, береговых линий рек Желобовки и Мутянки, юго-западной границы урочища «Надежда», улицы Города-побратима Беэе, северных границ земельных участков с кадастровыми номерами : 26:12:031003:1830, 26:12:031003:915, в границах земельных участков с кадастровыми номерами 26:12:031003:1015, 26:12:031002:67, улицы Серова, улицы Достоевского города Ставрополя

ПРОЕКТ МЕЖЕВАНИЯ ТЕРРИТОРИИ
Чертеж межевания территории. Красные линии.
Граница образуемых и исходных земельных участков, в том числе в отношении которых предполагается изъятие для муниципальных нужд. М 1:1000

Схема расположения листов
Лист 1 Лист 2
Лист 3 Лист 4

Лист 1

Лист 2

Лист 3

Лист 4

Лист 5

Лист 6

Лист 7

Лист 8

Лист 9

Лист 10

Лист 11

Лист 12

Лист 13

Лист 14

Лист 15

Лист 16

Лист 17

Лист 18

Лист 19

Лист 20

Лист 21

Лист 22

Лист 23

Лист 24

Лист 25

Лист 26

Лист 27

Лист 28

Лист 29

Лист 30

Лист 31

Лист 32

Лист 33

Лист 34

Лист 35

Лист 36

Лист 37

Лист 38

Лист 39

Лист 40

Лист 41

Лист 42

Лист 43

Лист 44

Лист 45

Лист 46

Лист 47

Лист 48

Лист 49

Лист 50

Лист 51

Лист 52

Лист 53

Лист 54

Лист 55

Лист 56

Лист 57

Лист 58

Лист 59

Лист 60

Лист 61

Лист 62

Лист 63

Лист 64

Лист 65

Лист 66

Лист 67

Лист 68

Лист 69

Лист 70

Лист 71

Лист 72

Лист 73

Лист 74

Лист 75

Лист 76

Лист 77

Лист 78

Лист 79

Лист 80

Лист 81

Лист 82

Лист 83

Лист 84

Лист 85

Лист 86

Лист 87

Лист 88

Лист 89

Лист 90

Лист 91

Лист 92

Лист 93

Ставропольский край

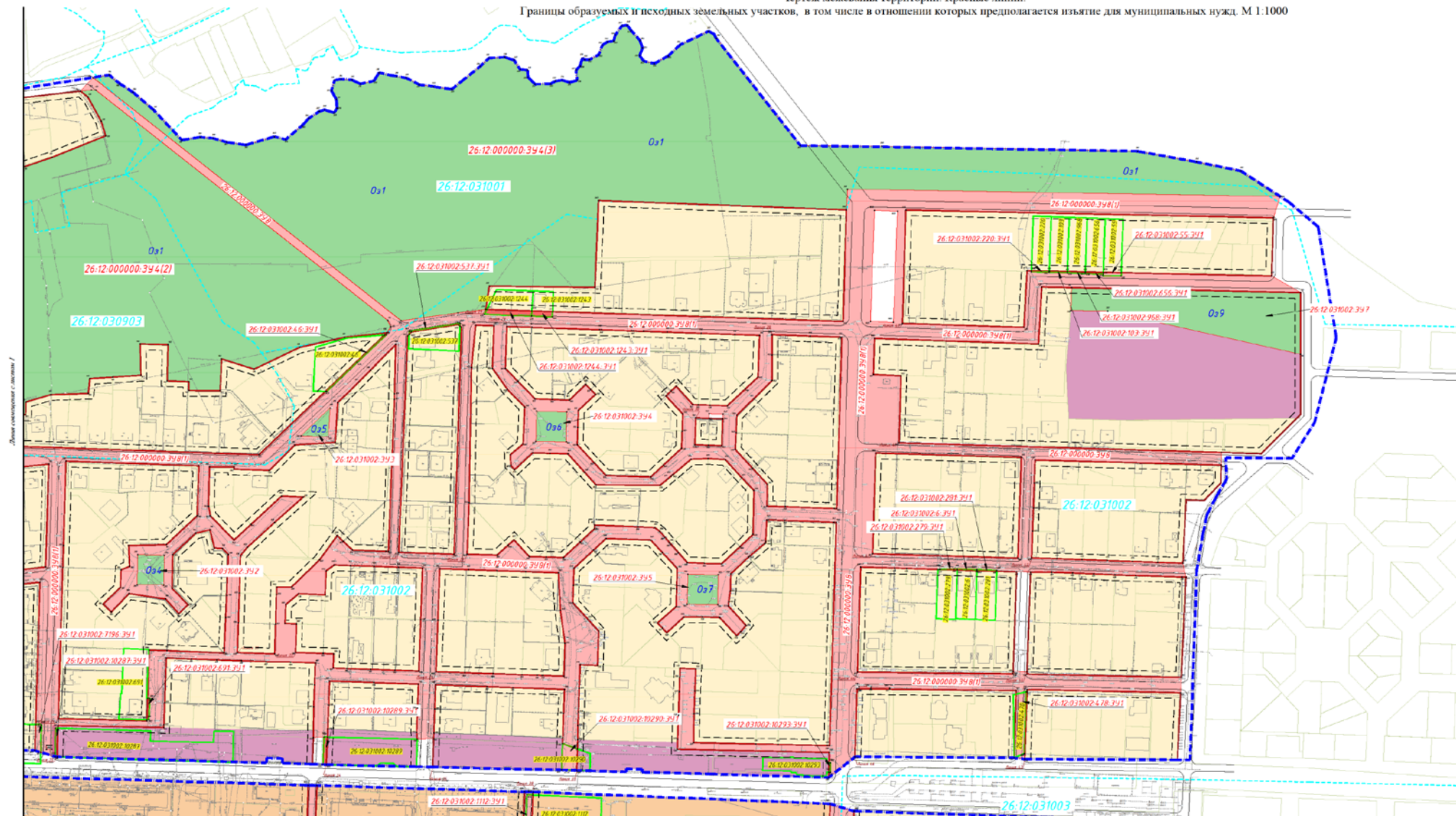
г. Ставрополь



ДОКУМЕНТАЦИЯ
по планировке территории (проект планировки территории и проект межевания территории) города Ставрополя в границах улиц Мира, береговых линий рек Желобовки и Мутнянки, юго-западной границы урочища «Надежда», улицы Города-побратима Безье, северных границ земельных участков с кадастровыми номерами : 26:12:031003:1830, 26:12:031003:915, в границах земельных участков с кадастровыми номерами 26:12:031002:67, улицы Серова, улицы Достоевского города Ставрополя

ПРОЕКТ МЕЖЕВАНИЯ ТЕРРИТОРИИ
Чертеж межевания территории. Красные линии.

Границы образуемых и исходных земельных участков, в том числе в отношении которых предполагается изъятие для муниципальных нужд. М 1:1000



Лист 1	Лист 2
Лист 3	Лист 4

Условные обозначения:

- граница проектирования
- устанавливаемые красные линии
- линии регулирования застройки
- границы земельных участков учтенных в ЕГРН
- границы кадастровых кварталов
- номер кадастрового квартала
- границы исходных земельных участков
- границы зон действия устанавливаемых публичных сервитутов (устанавливаются части земельных участков, в отношении которых устанавливали публичный сервитут согласно выданным ЕГРН)
- кадастровый номер исходного земельного участка
- границы образуемых земельных участков, которые будут относиться к территории общего пользования
- границы образуемых земельных участков, в отношении которых предполагается изъятие для муниципальных нужд, которые будут относиться к территории общего пользования
- границы образуемых земельных участков территорий земель населенных пунктов (Дополнительное обозначение земельного участка)
- кадастровый номер образуемого земельного участка
- характерные точки границ образуемого земельного участка
- номер объекта, в границах территории общего пользования

Функциональные зоны:

- микрорайон усадебной застройки
- земель населенных пунктов общего пользования
- микрорайон застройки (5-9 этажей)
- общественно-деловая

Объекты инженерной и транспортной инфраструктуры:

- газопровод
- водопровод
- канализация
- линия электропередачи воздушная высокого напряжения
- линия электропередачи воздушная низкого напряжения
- линия электропередачи подземная высокого напряжения
- линия электропередачи подземная низкого напряжения

Исполнитель	Проверенный	Согласованный	Утвержденный	Дата
И.И.И.	И.И.И.	И.И.И.	И.И.И.	И.И.И.
И.И.И.	И.И.И.	И.И.И.	И.И.И.	И.И.И.
И.И.И.	И.И.И.	И.И.И.	И.И.И.	И.И.И.
И.И.И.	И.И.И.	И.И.И.	И.И.И.	И.И.И.

Ставропольский край

г. Ставрополь



ДОКУМЕНТАЦИЯ

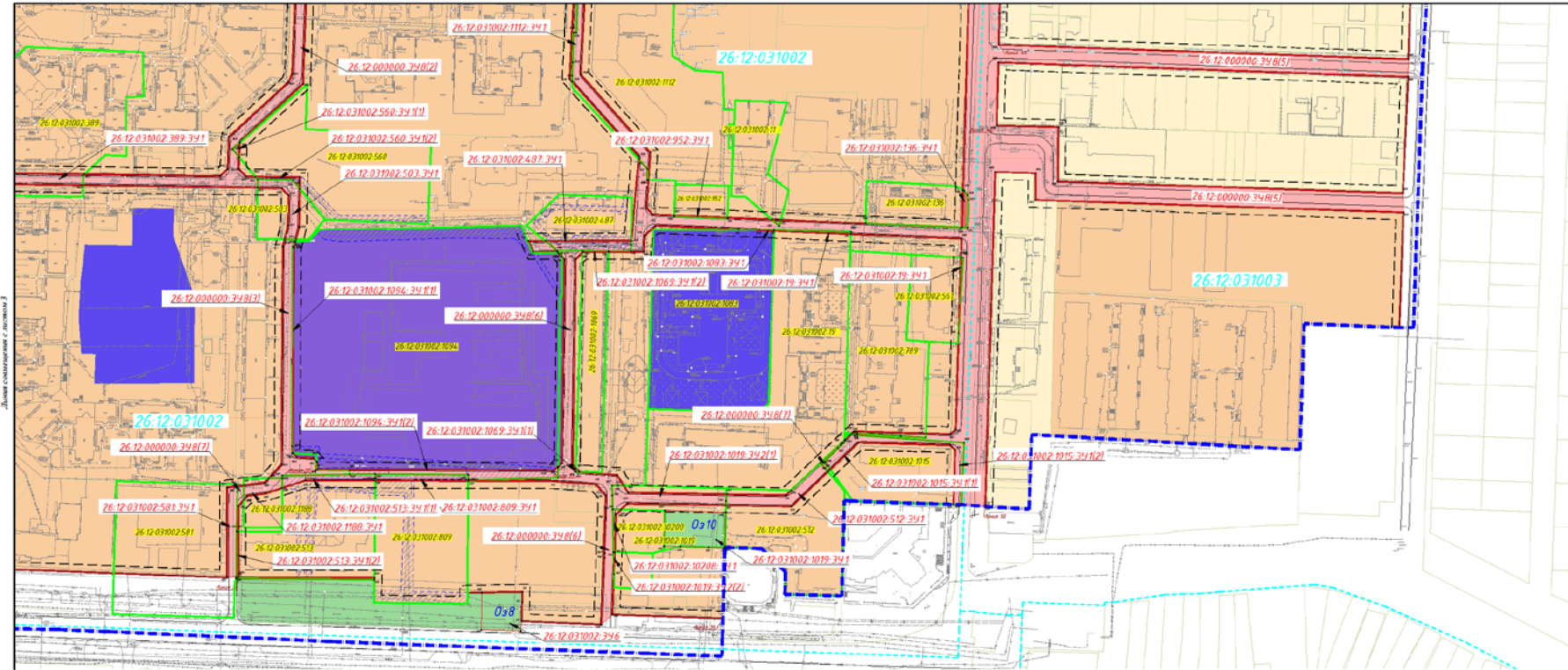
по планировке территории (проект планировки территории и проект межевания территории) города Ставрополя в границах улиц Мира, береговых линий рек Желобовки и Мутнянки, юго-западной границы урочища «Надежда», улицы Города-побратима Безье, северных границ земельных участков с кадастровыми номерами : 26:12:031003:1015, 26:12:031002:67, улицы Серова, улицы Достоевского города Ставрополя

ПРОЕКТ МЕЖЕВАНИЯ ТЕРРИТОРИИ

Чертеж межевания территории. Красные линии.

Границы образуемых и исходных земельных участков, в том числе в отношении которых предполагается изъятие для муниципальных нужд. М 1:1000

Листа соединений с листом 2



Условные обозначения:

- граница проектирования
- устанавливаемые красные линии
- - - - - линии регулирования застройки
- границы земельных участков учтенных в ЕГРН
- границы кадастровых кварталов
- 26.12.000000 номер кадастрового квартала
- границы исходных земельных участков
- 26.12.000000 границы зон действия установленных публичных сервитутов (существующие части изъятых земельных участков, в отношении которых установлен публичный сервитут согласно сведениям ЕГРН)
- 26.12.000000 кадастровый номер исходного земельного участка
- границы образуемых земельных участков, которые будут относиться к территории общего пользования
- границы образуемых земельных участков, в отношении которых предполагается изъятие для муниципальных нужд, которые будут отнесены к территории общего пользования
- границы образуемых земельных участков территорий зонных насаждений общего пользования
- границы образуемых земельных участков (Дошкольное общеобразовательное учреждение)
- 26.12.000000.341 условный номер образуемого земельного участка
- характерные точки границ образуемого земельного участка
- к1 номер объекта, а также территории общего пользования
- к2
- к3

Функциональные зоны:

- мажоритарной усадьбы застройки
- зеленых насаждений общего пользования
- дошкольных общеобразовательных учреждений
- мажоритарной застройки (5-9 этажей)
- общеобразовательных учреждений начального и среднего образования

Объекты инженерной и транспортной инфраструктуры:

- газопровод
- водопровод
- канализация
- линия электропередачи воздушная высокого напряжения
- линия электропередачи воздушная низкого напряжения
- линия электропередачи подземная высокого напряжения
- линия электропередачи подземная низкого напряжения

Схема расположения листов

Лист 1	Лист 2
Лист 3	Лист 4

																																																																																																																																																																																																																																																																																																																																																																																																																																																																																																																																																																																																																																																																																																																																																																																																																																																																																																																																																																																																																																																																																																																																																																																																																																																																																																																																																																																																																					</
--	--	--	--	--	--	--	--	--	--	--	--	--	--	--	--	--	--	--	--	--	--	--	--	--	--	--	--	--	--	--	--	--	--	--	--	--	--	--	--	--	--	--	--	--	--	--	--	--	--	--	--	--	--	--	--	--	--	--	--	--	--	--	--	--	--	--	--	--	--	--	--	--	--	--	--	--	--	--	--	--	--	--	--	--	--	--	--	--	--	--	--	--	--	--	--	--	--	--	--	--	--	--	--	--	--	--	--	--	--	--	--	--	--	--	--	--	--	--	--	--	--	--	--	--	--	--	--	--	--	--	--	--	--	--	--	--	--	--	--	--	--	--	--	--	--	--	--	--	--	--	--	--	--	--	--	--	--	--	--	--	--	--	--	--	--	--	--	--	--	--	--	--	--	--	--	--	--	--	--	--	--	--	--	--	--	--	--	--	--	--	--	--	--	--	--	--	--	--	--	--	--	--	--	--	--	--	--	--	--	--	--	--	--	--	--	--	--	--	--	--	--	--	--	--	--	--	--	--	--	--	--	--	--	--	--	--	--	--	--	--	--	--	--	--	--	--	--	--	--	--	--	--	--	--	--	--	--	--	--	--	--	--	--	--	--	--	--	--	--	--	--	--	--	--	--	--	--	--	--	--	--	--	--	--	--	--	--	--	--	--	--	--	--	--	--	--	--	--	--	--	--	--	--	--	--	--	--	--	--	--	--	--	--	--	--	--	--	--	--	--	--	--	--	--	--	--	--	--	--	--	--	--	--	--	--	--	--	--	--	--	--	--	--	--	--	--	--	--	--	--	--	--	--	--	--	--	--	--	--	--	--	--	--	--	--	--	--	--	--	--	--	--	--	--	--	--	--	--	--	--	--	--	--	--	--	--	--	--	--	--	--	--	--	--	--	--	--	--	--	--	--	--	--	--	--	--	--	--	--	--	--	--	--	--	--	--	--	--	--	--	--	--	--	--	--	--	--	--	--	--	--	--	--	--	--	--	--	--	--	--	--	--	--	--	--	--	--	--	--	--	--	--	--	--	--	--	--	--	--	--	--	--	--	--	--	--	--	--	--	--	--	--	--	--	--	--	--	--	--	--	--	--	--	--	--	--	--	--	--	--	--	--	--	--	--	--	--	--	--	--	--	--	--	--	--	--	--	--	--	--	--	--	--	--	--	--	--	--	--	--	--	--	--	--	--	--	--	--	--	--	--	--	--	--	--	--	--	--	--	--	--	--	--	--	--	--	--	--	--	--	--	--	--	--	--	--	--	--	--	--	--	--	--	--	--	--	--	--	--	--	--	--	--	--	--	--	--	--	--	--	--	--	--	--	--	--	--	--	--	--	--	--	--	--	--	--	--	--	--	--	--	--	--	--	--	--	--	--	--	--	--	--	--	--	--	--	--	--	--	--	--	--	--	--	--	--	--	--	--	--	--	--	--	--	--	--	--	--	--	--	--	--	--	--	--	--	--	--	--	--	--	--	--	--	--	--	--	--	--	--	--	--	--	--	--	--	--	--	--	--	--	--	--	--	--	--	--	--	--	--	--	--	--	--	--	--	--	--	--	--	--	--	--	--	--	--	--	--	--	--	--	--	--	--	--	--	--	--	--	--	--	--	--	--	--	--	--	--	--	--	--	--	--	--	--	--	--	--	--	--	--	--	--	--	--	--	--	--	--	--	--	--	--	--	--	--	--	--	--	--	--	--	--	--	--	--	--	--	--	--	--	--	--	--	--	--	--	--	--	--	--	--	--	--	--	--	--	--	--	--	--	--	--	--	--	--	--	--	--	--	--	--	--	--	--	--	--	--	--	--	--	--	--	--	--	--	--	--	--	--	--	--	--	--	--	--	--	--	--	--	--	--	--	--	--	--	--	--	--	--	--	--	--	--	--	--	--	--	--	--	--	--	--	--	--	--	--	--	--	--	--	--	--	--	--	--	--	--	--	--	--	--	--	--	--	--	--	--	--	--	--	--	--	--	--	--	--	--	--	--	--	--	--	--	--	--	--	--	--	--	--	--	--	--	--	--	--	--	--	--	--	--	--	--	--	--	--	--	--	--	--	--	--	--	--	--	--	--	--	--	--	--	--	--	--	--	--	--	--	--	--	--	--	--	--	--	--	--	--	--	--	--	--	--	--	--	--	--	--	--	--	--	--	--	--	--	--	--	--	--	--	--	--	--	--	--	--	--	--	--	--	--	--	--	--	--	--	--	--	--	--	--	--	--	--	--	--	--	--	--	--	--	--	--	--	--	--	--	--	--	--	--	--	--	--	--	--	--	--	--	--	--	--	--	--	--	--	--	--	--	--	--	--	--	--	--	--	--	--	--	--	--	--	--	--	--	--	--	--	--	--	--	--	--	--	--	--	--	--	--	--	--	--	--	--	--	--	--	--	--	--	--	--	--	--	--	--	--	--	--	--	--	--	--	--	--	--	--	--	--	--	--	--	--	--	--	--	--	--	--	--	--	--	--	--	--	--	--	--	--	--	--	--	--	--	--	--	--	--	--	--	--	--	--	--	--	--	--	--	--	--	--	--	--	--	--	--	--	--	--	--	--	--	--	--	--	--	--	--	--	--	--	--	--	--	--	--	--	--	--	--	--	--	--	--	--	--	--	--	--	--	--	--	--	--	--	--	--	--	--	--	--	--	--	--	--	--	--	--	--	--	--	--	--	--	--	--	--	--	--	--	--	--	--	--	--	--	--	--	--	--	--	--	--	--	--	--	--	--	--	--	--	--	--	--	--	--	--	--	--	--	--	--	--	--	--	--	--	--	--	--	--	--	--	--	--	--	--	--	--	--	--	--	--	--	--	--	--	--	--	--	--	--	--	--	--	--	--	--	--	--	--	--	--	--	--	--	--	--	--	--	--	--	--	--	--	--	--	--	--	--	--	--	--	--	--	--	--	--	--	--	--	--	--	--	--	--	--	--	--	--	--	--	--	--	--	--	--	--	--	--	--	--	--	--	--	--	--	--	--	--	--	--	--	--	--	--	--	--	--	--	--	--	--	--	--	--	--	--	--	--	--	--	--	--	--	--	--	--	--	--	--	--	--	--	--	--	--	--	--	--	--	--	--	----